



KARLOVAČKA ŽUPANIJA  
**GRAD KARLOVAC**  
**PROSTORNI PLAN UREĐENJA**  
**IZMJENA I DOPUNA U DETALJU**  
**INFRASTRUKTURNI SUSTAVI - PROMET**



Nositelj izrade: Karlovačka županija, Grad Karlovac

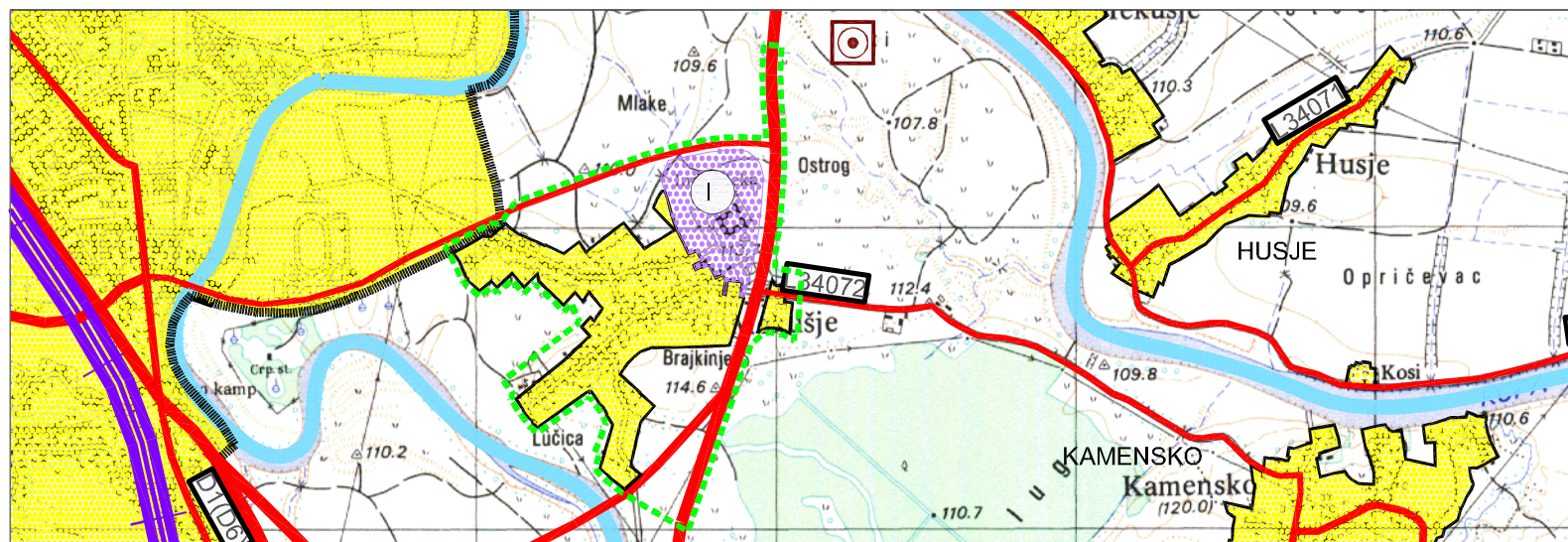
Stručni izrađivač: **ADF** d.o.o. za arhitekturu, projektiranje, savjetovanje, urbanizam i prostorno uređenje

M 1:25.000



Grafička obrada: **ADF** d.o.o. za arhitekturu, projektiranje, savjetovanje, urbanizam i prostorno uređenje  
 Karlovac, svibanj 2010.

Županija/Grad Zagreb	<b>KARLOVAČKA ŽUPANIJA GRAD KARLOVAC</b>													
Općina/Grad	<b>PROSTORNI PLAN UREĐENJA - IZMJENA I DOPUNA U DETALJU</b>													
Naziv prostornog plana:	<b>INFRASTRUKTURNI SUSTAVI - PROMET</b>													
Naziv kartografskog prikaza:	<b>2.1.</b>													
Broj kartografskog prikaza:	<b>1:25.000</b>	Mjerilo kartografskog prikaza:												
Odluka o izradi prostornog plana (službeno glasilo): Glasnik Grada Karlovca, broj 01/09 i 02/09	Odluka predstavničkog tijela o donošenju plana (službeno glasilo): Glasnik Grada Karlovca, broj 05/10													
Prethodna rasprava (datum objave): Novi list i Večernji list, 18.08.2009.g.	Prethodna rasprava održana: 26.08.2009.g.													
Javna rasprava (datum objave): Novi list i Karlovački tjednik, 26.11.2009.g.	Javni uvid održan: 04.12.2009.g. - 18.12.2009.g.													
Pečat tijela odgovornog za provođenje javne rasprave:	Odgovorna osoba za provođenje javne rasprave: <b>IRENA KAJFEŠ-PAVLOVIĆ, d.i.a.</b> (ime, prezime i potpis)													
Pravna osoba/tijelo koje je izradilo plan:	<b>ADF d.o.o., KARLOVAC, M. VRHOVCA 9</b>													
Pečat pravne osobe/tijela koje je izradilo plan:	Odgovorna osoba: <b>VLADIMIR PETROVIĆ, d.i.a.</b> (ime, prezime i potpis)													
Koordinator plana (Odgovorni voditelj):	<b>BRANKICA PETROVIĆ, d.i.a.</b>													
Stručni tim u izradi plana:	<table border="0" style="width: 100%;"> <tr> <td>1. Brankica Petrović, d.i.a.</td> <td>5. Dušan Milković, stroj.teh.</td> <td>9. _____</td> </tr> <tr> <td>2. Vladimir Petrović, d.i.a.</td> <td>6. _____</td> <td>10. _____</td> </tr> <tr> <td>3. Katarina Hajdinić, d.i.a.</td> <td>7. _____</td> <td>11. _____</td> </tr> <tr> <td>4. Jadranko Gojanović, d.i.g.</td> <td>8. _____</td> <td>12. _____</td> </tr> </table>		1. Brankica Petrović, d.i.a.	5. Dušan Milković, stroj.teh.	9. _____	2. Vladimir Petrović, d.i.a.	6. _____	10. _____	3. Katarina Hajdinić, d.i.a.	7. _____	11. _____	4. Jadranko Gojanović, d.i.g.	8. _____	12. _____
1. Brankica Petrović, d.i.a.	5. Dušan Milković, stroj.teh.	9. _____												
2. Vladimir Petrović, d.i.a.	6. _____	10. _____												
3. Katarina Hajdinić, d.i.a.	7. _____	11. _____												
4. Jadranko Gojanović, d.i.g.	8. _____	12. _____												
Pečat predstavničkog tijela:	Predsjednik gradskog vijeća: <b>ŽELJKO GOJŠIĆ, dr.stom.,v.r.</b> (ime, prezime i potpis)													
Istovjetnost ovog prostornog plana s izvornikom ovjerava:	Pečat nadležnog tijela:													
(ime, prezime i potpis)														



**TUMAČ ZNAKOVLJA**

GRANICA OBUHVATA IZMJENE I DOPUNE U DETALJU

**TERITORIJALNE I STATISTIČKE GRANICE**

PRIJEDLOG GRANICE OBUHVATA - GUP-a KARLOVCA

**PROMET**

**CESTOVNI PROMET**

DRŽAVNA BRZA CESTA

OSTALE DRŽAVNE CESTE

ŽUPANIJSKA CESTA

LOKALNA CESTA

**ŽELJEZNIČKI PROMET**

MAGISTRALNA GLAVNA ŽELJEZNIČKA PRUGA