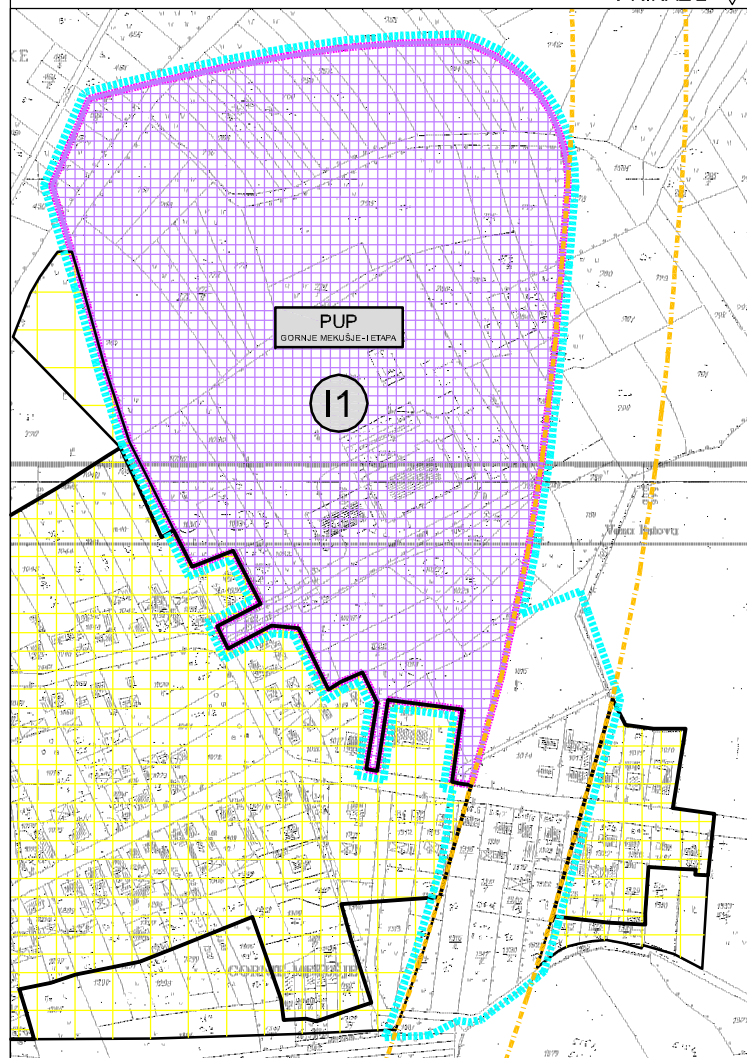


△ PRIKAZ 1

▽ PRIKAZ 2



TUMAČ ZNAKOVLJA

1. GRANICE

GRANICA OBUHVATA IZMJENE I DOPUNE U DETALJU

1.1. TERITORIJALNE I STATISTIČKE GRANICE

GRANICA GRADA/OBUHVATA

GRANICA NASELJA

1.2. OSTALE GRANICE

GRANICA GUP-a

GRANICA PUP-a

2. PROSTORI / POVRŠINE ZA RAZVOJ I UREĐENJE

2.1. GRAĐEVINSKO PODRUČJE NASELJA

IZGRAĐENI DIO GRAĐEVINSKOG PODRUČJA NASELJA

NEIZGRAĐENI DIO GRAĐEVINSKOG PODRUČJA NASELJA

SMANJENJE GRAĐEVINSKOG PODRUČJA NASELJA

PROŠIRENJE GRAĐEVINSKOG PODRUČJA NASELJA

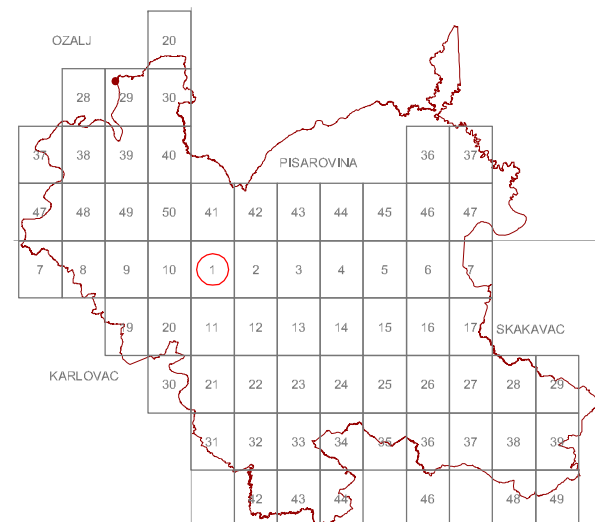
PROŠIRENJE IZDOJENOG GRAĐEVINSKOG PODRUČJA IZVAN NASELJA

2.2. POVRŠINE IZVAN NASELJA

PROIZVODNA NAMJENA pretežito industrijska - I1

3. INFRASTRUKTURNI SUSTAVI

KORIDOR BRZE CESTE U ISTRAŽIVANJU



KARLOVAČKA ŽUPANIJA GRAD KARLOVAC PROSTORNI PLAN UREĐENJA IZMJENA I DOPUNA U DETALJU




GRAĐEVINSKA PODRUČJA NASELJA
DONJE MEKUŠJE, HUSJE, VODOSTAJ

Nositelj izrade: Karlovačka županija, Grad Karlovac

Stručni izrađivač: **ADF** d.o.o. za arhitekturu, projektiranje, savjetovanje, urbanizam i prostorno uređenje

M 1:5.000



Grafička obrada: **ADF** d.o.o. za arhitekturu, projektiranje, savjetovanje, urbanizam i prostorno uređenje
Karlovac, svibanj 2010.

Županija/Grad Zagreb	KARLOVAČKA ŽUPANIJA GRAD KARLOVAC													
Općina/Grad														
Naziv prostornog plana:	PROSTORNI PLAN UREĐENJA - IZMJENA I DOPUNA U DETALJU													
Naziv kartografskog prikaza:	GRAĐEVINSKA PODRUČJA NASELJA DONJE MEKUŠJE, HUSJE, VODOSTAJ													
Broj kartografskog prikaza:	S1	Mjerilo kartografskog prikaza: 1:5.000												
Odluka o izradi prostornog plana (službeno glasilo): Glasnik Grada Karlovca, broj 01/09 i 02/09	Odluka predstavničkog tijela o donošenju plana (službeno glasilo): Glasnik Grada Karlovca, broj 05/10													
Prethodna rasprava (datum objave): Novi list i Večernji list, 18.08.2009.g.	Prethodna rasprava održana: 26.08.2009.g.													
Javna rasprava (datum objave): Novi list i Karlovački tjednik, 26.11.2009.g.	Javni uvid održan: 04.12.2009.g. - 18.12.2009.g.													
Pečat tijela odgovornog za provođenje javne rasprave:	Odgovorna osoba za provođenje javne rasprave: IRENA KAJFEŠ-PAVLOVIĆ, d.i.a. (ime, prezime i potpis)													
Pravna osoba/tijelo koje je izradilo plan:	ADF d.o.o., KARLOVAC, M. VRHOVCA 9													
Pečat pravne osobe/tijela koje je izradio plan:	Odgovorna osoba: VLADIMIR PETROVIĆ, d.i.a. (ime, prezime i potpis)													
Koordinator plana (Odgovorni voditelj):	BRANKICA PETROVIĆ, d.i.a.													
Stručni tim u izradi plana:	<table border="0"> <tr> <td>1. <u>Brankica Petrović, d.i.a.</u></td> <td>5. <u>Dušan Milković, stroj.teh.</u></td> <td>9. _____</td> </tr> <tr> <td>2. <u>Vladimir Petrović, d.i.a.</u></td> <td>6. _____</td> <td>10. _____</td> </tr> <tr> <td>3. <u>Katarina Hajdinić, d.i.a.</u></td> <td>7. _____</td> <td>11. _____</td> </tr> <tr> <td>4. <u>Jadranko Gojanović, d.i.g.</u></td> <td>8. _____</td> <td>12. _____</td> </tr> </table>		1. <u>Brankica Petrović, d.i.a.</u>	5. <u>Dušan Milković, stroj.teh.</u>	9. _____	2. <u>Vladimir Petrović, d.i.a.</u>	6. _____	10. _____	3. <u>Katarina Hajdinić, d.i.a.</u>	7. _____	11. _____	4. <u>Jadranko Gojanović, d.i.g.</u>	8. _____	12. _____
1. <u>Brankica Petrović, d.i.a.</u>	5. <u>Dušan Milković, stroj.teh.</u>	9. _____												
2. <u>Vladimir Petrović, d.i.a.</u>	6. _____	10. _____												
3. <u>Katarina Hajdinić, d.i.a.</u>	7. _____	11. _____												
4. <u>Jadranko Gojanović, d.i.g.</u>	8. _____	12. _____												
Pečat predstavničkog tijela:	Predsjednik gradskog vijeća: ŽELJKO GOJŠIĆ, dr.stom.,v.r. (ime, prezime i potpis)													
Istovjetnost ovog prostornog plana s izvornikom ovjerava:	Pečat nadležnog tijela:													
(ime, prezime i potpis)														