

Stručni izrađivač: **ADF** ADF d.o.o. za arhitekturu, projektiranje, savjetovanje,  
urbanizam i prostorno uređenje

## TERITORIJALNE I STATISTIČKE GRANICE




OSTALE GRANICE

## PROSTORI / POVRŠINE ZA RAZVOJ I UREĐENJE GRAĐEVINSKO PODRUČJE NASELJA

POVRŠINE IZVAN NASELJA

Grafička obrada:  ADF d.o.o. za arhitekturu, projektiranje, savjetovanje,  
Karlovac, rujan 2006. urbanizam i prostorno uređenje

Suglasnost Ureda državne uprave u Karlovačkoj županiji, Službe za prostorno uređenje, zaštitu okoliša, graditeljstvo i imovinsko-pravne poslove, Ispostave u Osijeku ( Klasa: 350-02/06-01/02, Ur.broj:2133-10-01/4-06-04 od 08. rujna 2006.godine, )

<p>Pечат pravne osobe koja je izradila plan:</p> <p style="text-align: center;">   <b>ADF d.o.o. za arhitekturu, projektiranje,</b>  <b>savjetovanje i inženjering i posredstvo urođen</b>  <b>M.P.</b>  <b>KARLOVAC - M. VUKOVIĆA 7</b> </p>	<p>Odgovorna osoba: </p> <p><b>Vladimir Petrović, dipl.inž.arh.</b></p> <p>ime, prezime i potpis </p>
--	---

Pečat predstavničkog tijela: <div data-bbox="2170 2060 2237 2069"> </div>	Predsjednik Gradskog vijeća <b>Dane Ugarković</b> <div data-bbox="2528 2060 2632 2065"> </div>
	ime, prezime / potpis

Istovjetnost ovog prostornog plana s izvornikom ovjerava:	Pečat nadležnog tijela:
ime, prezime i potpis	M.P.

