




KARLOVAČKA ŽUPANIJA
OPĆINA BARILOVIĆ

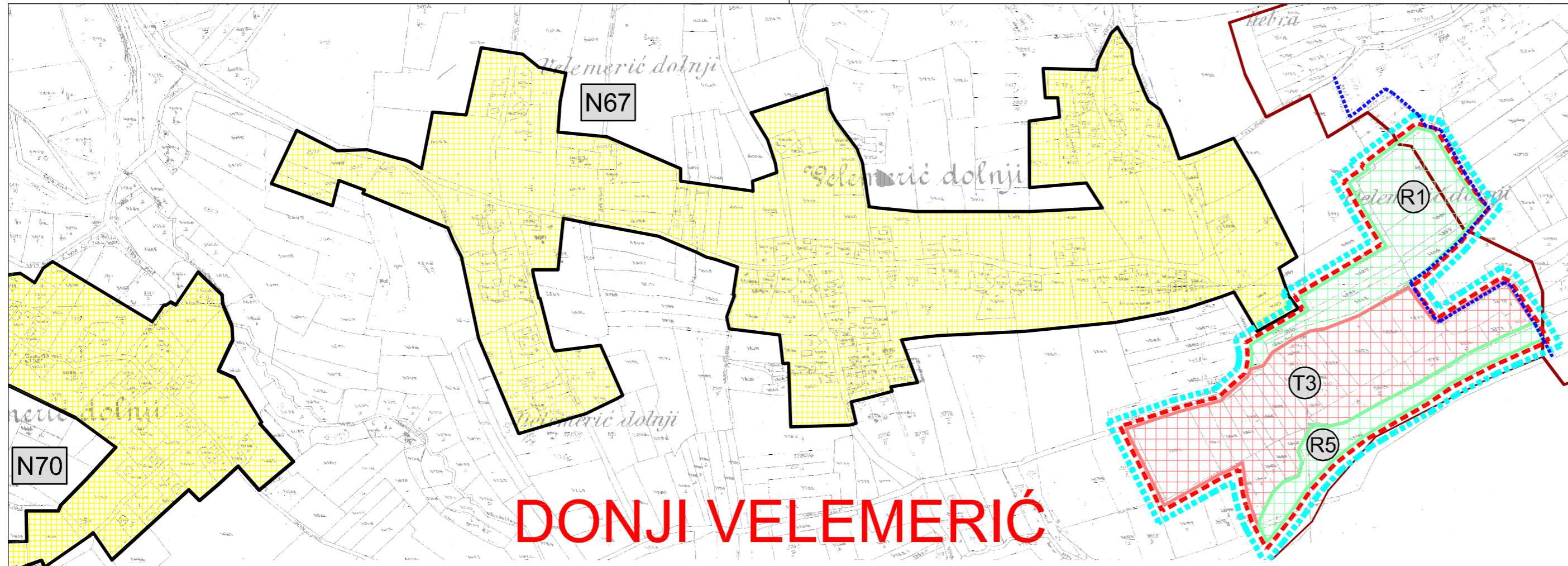
PROSTORNI PLAN UREĐENJA
II. (CILJANE) IZMJENE I DOPUNE POVEZANE S UPU 4
GRAĐEVINSKA PODRUČJA NASELJA

Nositelj izrade: Karlovačka županija, Općina Barilović
Stručni izradivač: **ADF** d.o.o. za arhitekturu, projektiranje, savjetovanje, urbanizam i prostorno uređenje

PRIJEDLOG PLANA



Grafička obrada: **ADF** d.o.o. za arhitekturu, projektiranje, savjetovanje, urbanizam i prostorno uređenje
Karlovac, siječanj 2015.



DONJI VELEMERIC

TUMAČ ZNAKOVLJA:

1. GRANICE

1.1. TERITORIJALNE I STATISTIČKE GRANICE

- OPĆINSKA GRANICA/OBUHVAT PPUO digitalna
- GRANICA NASELJA
- OPĆINSKA GRANICA prema katastarskom planu

1.2. OSTALE GRANICE

- GRANICA UPU-a
- GRANICA DPU-a
- GRAĐEVINSKO PODRUČJE IZGRAĐENI DIO
- GRAĐEVINSKO PODRUČJE NEIZGRAĐENI DIO

2. PROSTORI / POVRŠINE ZA RAZVOJ I UREĐENJE

2.1. GRAĐEVINSKO PODRUČJE NASELJA

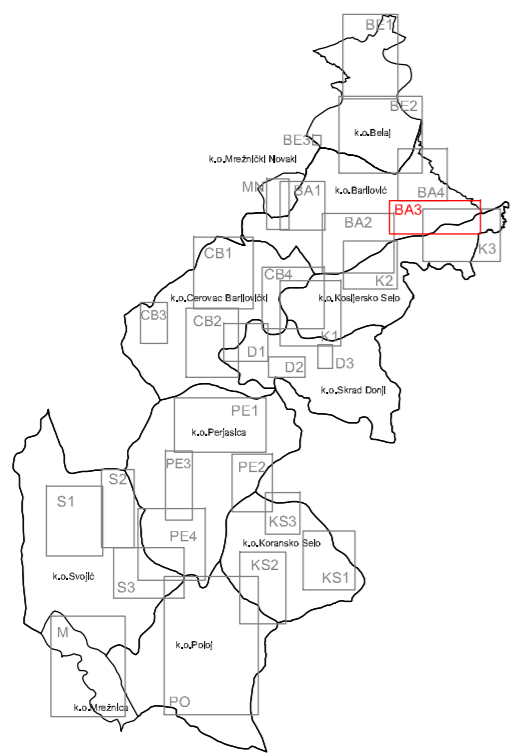
- IZGRAĐENI DIO GRAĐEVINSKOG PODRUČJA NASELJA
- NEIZGRAĐENI DIO GRAĐEVINSKOG PODRUČJA NASELJA
- GRANICA OBUHVATA IZMJENA PLANA

2.2. POVRŠINE IZVAN NASELJA

- PROIZVODNA NAMJENA pretežito industrijska - I1
- UGOSTITELJSKO TURISTIČKA NAMJENA kamp - T3
- SPORTSKO REKREACIJSKA NAMJENA sportsko rekreacijski centar - R1, kupalište - R5
- POVRŠINA ZA ISKORIŠTAVANJE MINERALNIH SIROVINA kamenolom - E1
- GOSPODARSKA NAMJENA pretežito poljoprivredna gospodarstva - M4
- INFRASTRUKTURNI SUSTAVI pročištač otpadnih voda - IS
- GROBLJE
- OZNAKA GROBLJA

3. INFRASTRUKTURNI SUSTAVI

- KORIDOR PLINOVODA I NAFTOVODA
- KORIDOR ŽELJEZNIČKE PRUGE
- KORIDOR DALEKOVODA 2x400 kV



Županija/Grad Zagreb	KARLOVAČKA ŽUPANIJA
Općina/grad	OPĆINA BARILOVIĆ
Naziv prostornog plana:	PROSTORNI PLAN UREĐENJA II. (CILJANE) IZMJENE I DOPUNE POVEZANE S UPU 4
Naziv kartografskog prikaza:	GRAĐEVINSKA PODRUČJA NASELJA - BA3 BARILOVIĆ, DONJI VELEMERIC
Broj kartografskog prikaza:	4.26.
Mjerilo kartografskog prikaza:	1:5000
Odluka o izradi prostornog plana (službeno glasilo):	Odluka predstavničkog tijela o donošenju plana (službeno glasilo):
Službeni glasnik Općine Barilović, broj 04/14	
Javna rasprava (datum objave):	Javni uvid održan:
Večerni list, 16.1.2015. g.	od 26.1.2015. g. do 24.2.2015. g.
Pečat tijela odgovornog za provođenje javne rasprave:	Odgovorna osoba za provođenje javne rasprave:
	Irena Marinković (ime, prezime i potpis)
Mišljenje na Plan prema Članku 107. Zakona o prostornom uređenju (NN 153/13):	
Pravna osoba/tijelo koje je izradilo plan:	ADF d.o.o., KARLOVAC, M. VRHOVCA 9
Pečat pravne osobe/tijela koje je izradilo plan:	Odgovorna osoba:
	VLADIMIR PETROVIĆ, d.i.a. (ime, prezime i potpis)
Koordinator plana (Odgovorni voditelj):	BRANKICA PETROVIĆ, d.i.a.
Stručni tim u izradi plana:	
1. Brankica Petrović, d.i.a.	5. mr.sc. Tonko Radica, prof. geograf.
2. Vladimir Petrović, d.i.a.	6. Mirjana Oredić, odvjetnik - magistar prava
3. Vlatka Borota, d.i.a.	7. Mario Pavičić, dipl.ing.polj.
4. Jadranko Gojanović, d.i.g.	8.
Pečat predstavničkog tijela:	Općinski načelnik:
	DRAŽEN PERAKOVIĆ (ime, prezime i potpis)
Istovjetnost ovog prostornog plana s izvornikom ovjerava:	Pečat nadležnog tijela:
(ime, prezime i potpis)	