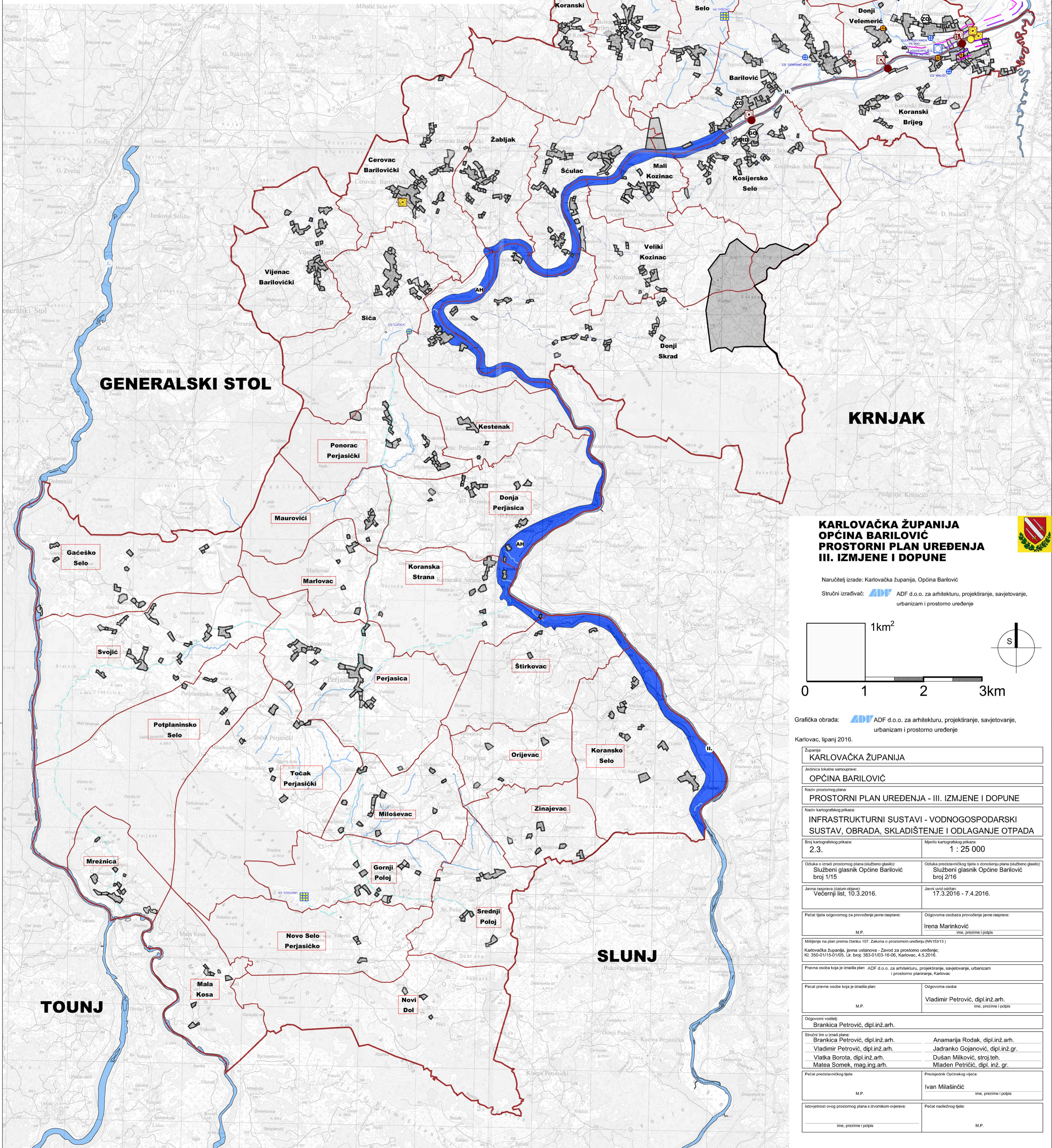
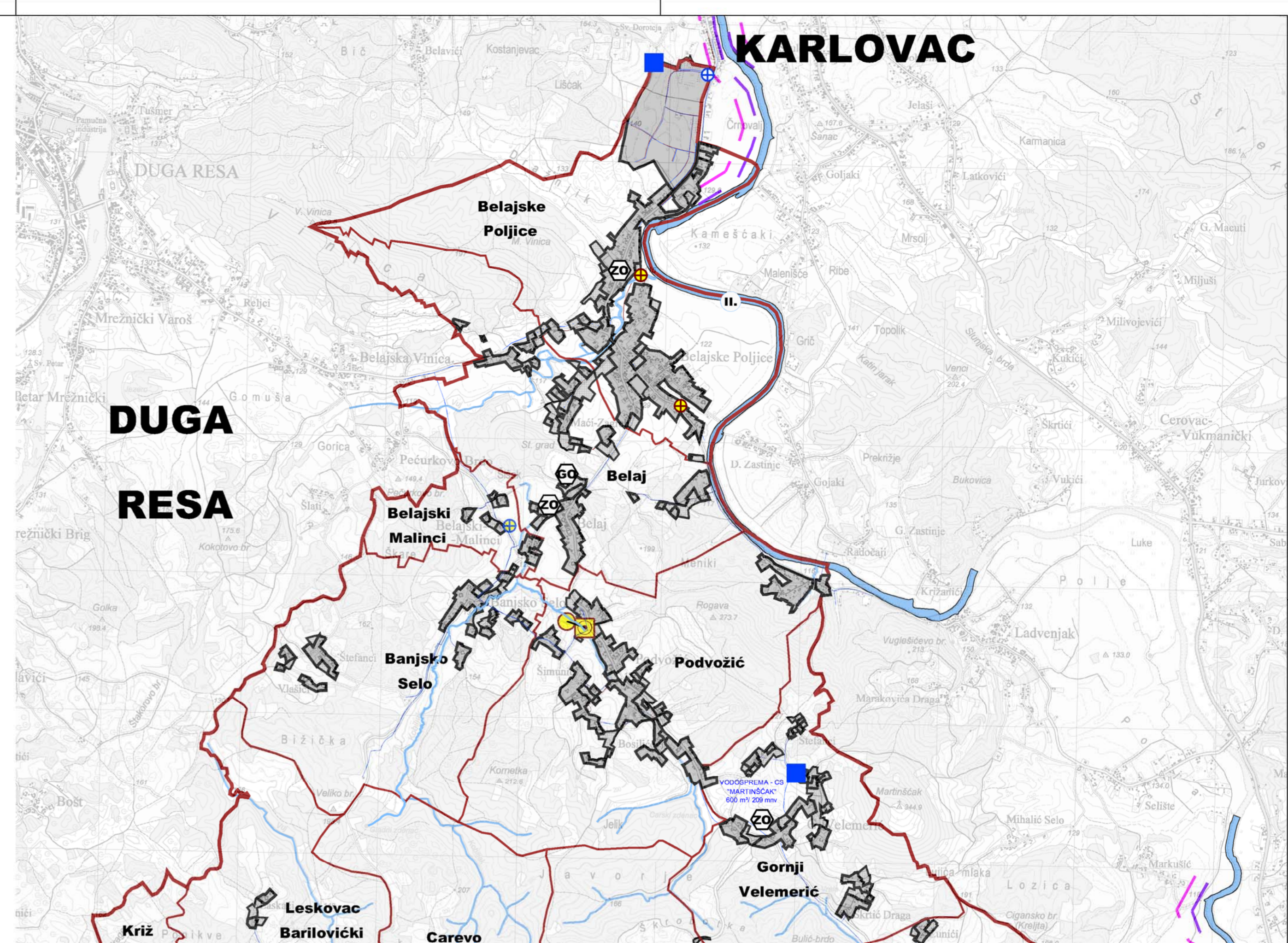


- TUMAČ ZNAKOVILJA:**
- GRANICE**
 Teritorijalne i statističke granice
 OPĆINSKA GRANICA/UBUHVAJ PPUO
 GRANICA NASELJA
- Ostale granice
 GRADEVINSKO PODRUČJE - IZGRADENI DIO
 GRADEVINSKO PODRUČJE - NEIZGRADENI DIO
- PROSTORI / POVRŠINE ZA RAZVOJ I UREĐENJE
 GRADEVINSKO PODRUČJE NASELJA I IZDVOLJENA GRADEVINSKA PODRUČJA IZVAN NASELJA

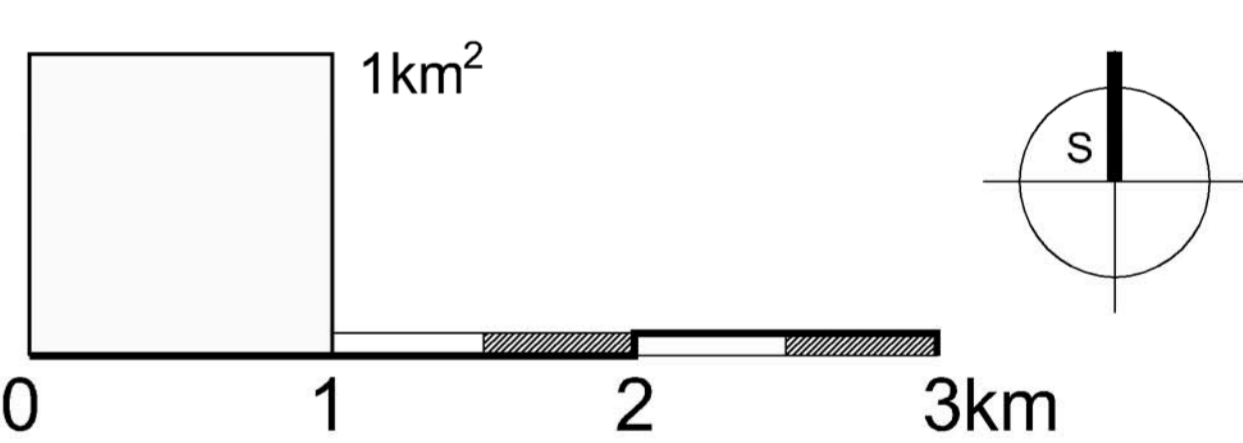
- INFRASTRUKTURNI SUSTAVI I MREŽE**
- VODNOGOSPODARSKI SUSTAV**
 KORIŠTENJE VODA
 Vodopostrelba
 VODOZAHVAT/VODOCRPILIŠTE
 VODOSPREMNA
 CRPNA STANICA
 OSTALI VODOODPKRBN I CJEVOVODI
 VODOOPSKRBN I CJEVOVODI - RAZVOJNI
 NASELJA
 NASELJA MANJA OD 50 STANOVNIKA
- Korištenje voda
 II. RUIJEKE I DRUGE VODENE POVRŠINE (II. kategorija)
 MANJE RUIJEKE, POTOCI I DRUGI VODOTOCI
 AKUMULACIJA AH - za hidroelektranu

- ODVODNJA OTPADNIH VODA**
- UREĐAJ ZA PROČIŠĆAVANJE OTPADNIH VODA
 ISPUST OTPADNIH VODA
 CRPNA STANICA
 OSTALI DOVODNI KANALI
- UREĐENJE VODOTOKA I VODA
 Regulatorijski i zaštitni sustav
 NASIP (OBALOUTVRDE)
- OBRAĐA, SKLADIŠTENJE I ODLAGANJE OTPADA
 ODLAGALIŠTE OTPADA GO građevinski otpad
 RECIKLAZNO DVORIŠTE
 ZELENI OTOCI



**KARLOVAČKA ŽUPANIJA
 OPĆINA BARILOVIĆ
 PROSTORNI PLAN UREĐENJA
 III. IZMJENE I DOPUNE**

Naručitelj izrade: Karlovačka županija, Općina Barilović
 Stručni izradivač: **ADF** ADF d.o.o. za arhitekturu, projektiranje, savjetovanje, urbanizam i prostorno uređenje



Grafička obrada: **ADF** ADF d.o.o. za arhitekturu, projektiranje, savjetovanje, urbanizam i prostorno uređenje

Karlovac, lipanj 2016.

Županija: KARLOVAČKA ŽUPANIJA	
Jedinica lokalne samouprave: OPĆINA BARILOVIĆ	
Naziv prostornog plana: PROSTORNI PLAN UREĐENJA - III. IZMJENE I DOPUNE	
Naziv kartografskog prikaza: INFRASTRUKTURNI SUSTAVI - VODNOGOSPODARSKI SUSTAV, OBRADA, SKLADIŠTENJE I ODLAGANJE OTPADA	
Broj kartografskog prikaza: 2.3.	Mjerilo kartografskog prikaza: 1 : 25 000
Odluka o izradi prostornog plana (službeno glasilo): Službeni glasnik Općine Barilović broj 1/15	Odluka preostavstvenikog tijela o donošenju plana (službeno glasilo): Službeni glasnik Općine Barilović broj 2/16
Javna rasprava (službeni oglas): Večernji list, 10.3.2016.	Javni usloj oglas: 17.3.2016 - 7.4.2016.
Pečat tjela odgovornog za provođenje javne rasprave: M.P.	Odgovorna osoba za provođenje javne rasprave: Irena Marinković ime, prezime i potpis
Miliženje na plan prema članku 107. Zakona o prostornom uređenju (NN 153/13)	
Karlovačka županija, javna ustanova - Zavod za prostorno uređenje; KI: 300-01/15-01/05, Ur. broj: 305-01/03-16-06, Karlovac, 4.5.2016.	
Pravna osoba koja je izradila plan: ADF d.o.o. za arhitekturu, projektiranje, savjetovanje, urbanizam i prostorno planiranje, Karlovac.	
Pečat pravne osobe koja je izradila plan: M.P.	Odgovorna osoba: Vladimir Petrović, dipl.inž.arh. ime, prezime i potpis
Odgovorni voditelj: Brankica Petrović, dipl.inž.arh.	
Stručni tim u izradi plana: Brankica Petrović, dipl.inž.arh. Anamarija Rodak, dipl.inž.arh. Vladimir Petrović, dipl.inž.arh. Jadranko Gojanović, dipl.inž.gr. Vlatka Borota, dipl.inž.arh. Dušan Miković, stroj.teh. Matea Sonek, mag.ing.arh. Mladen Petričić, dipl. inž. gr.	
Pečat predstavničkog tijela: M.P.	Preodbornik Općinskog vijeća: Ivan Milišević ime, prezime i potpis
Istovjetnost ovog prostornog plana s izvornikom ojejava: ime, prezime i potpis	
Pečat nadležnog tijela: M.P.	