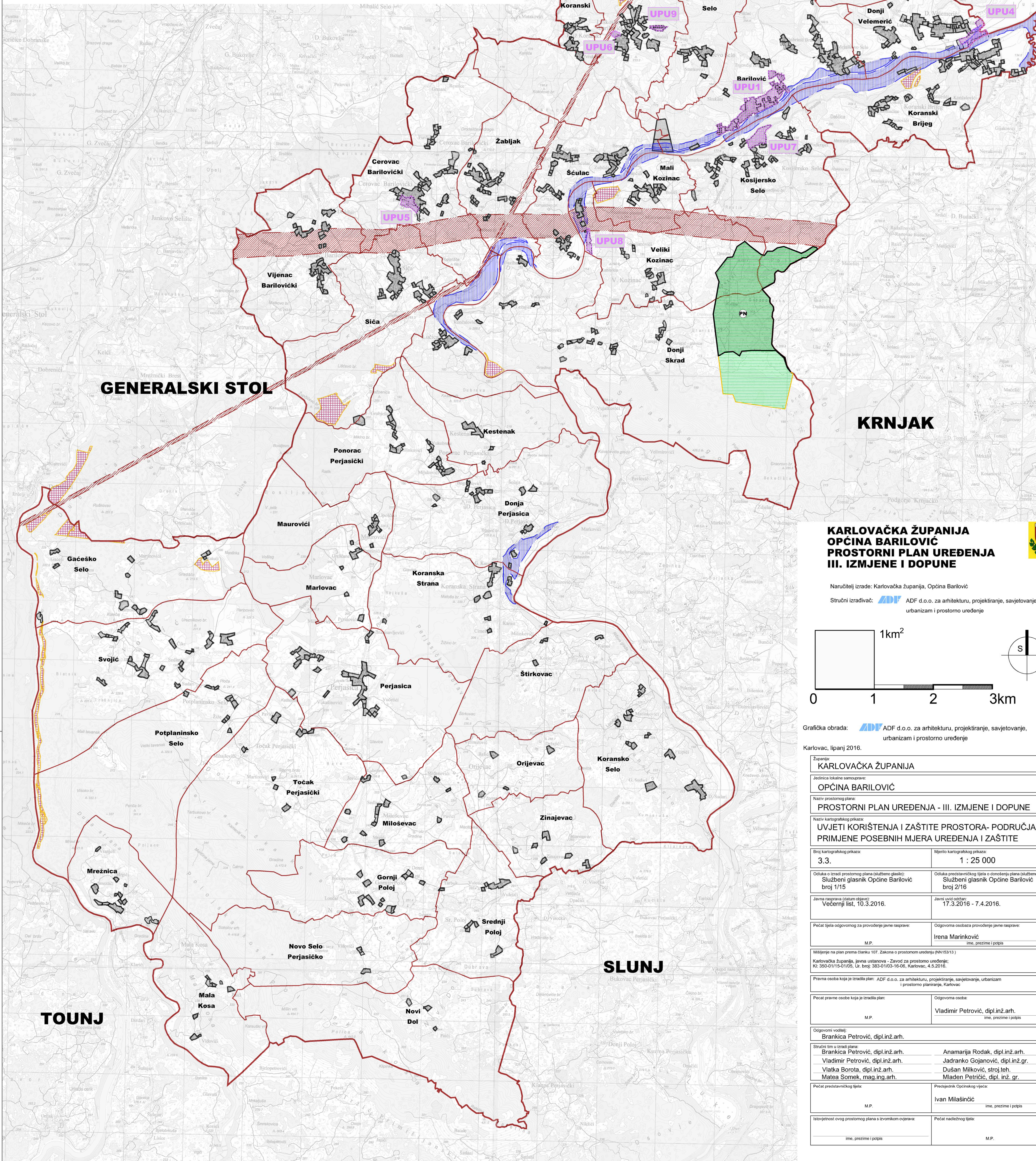
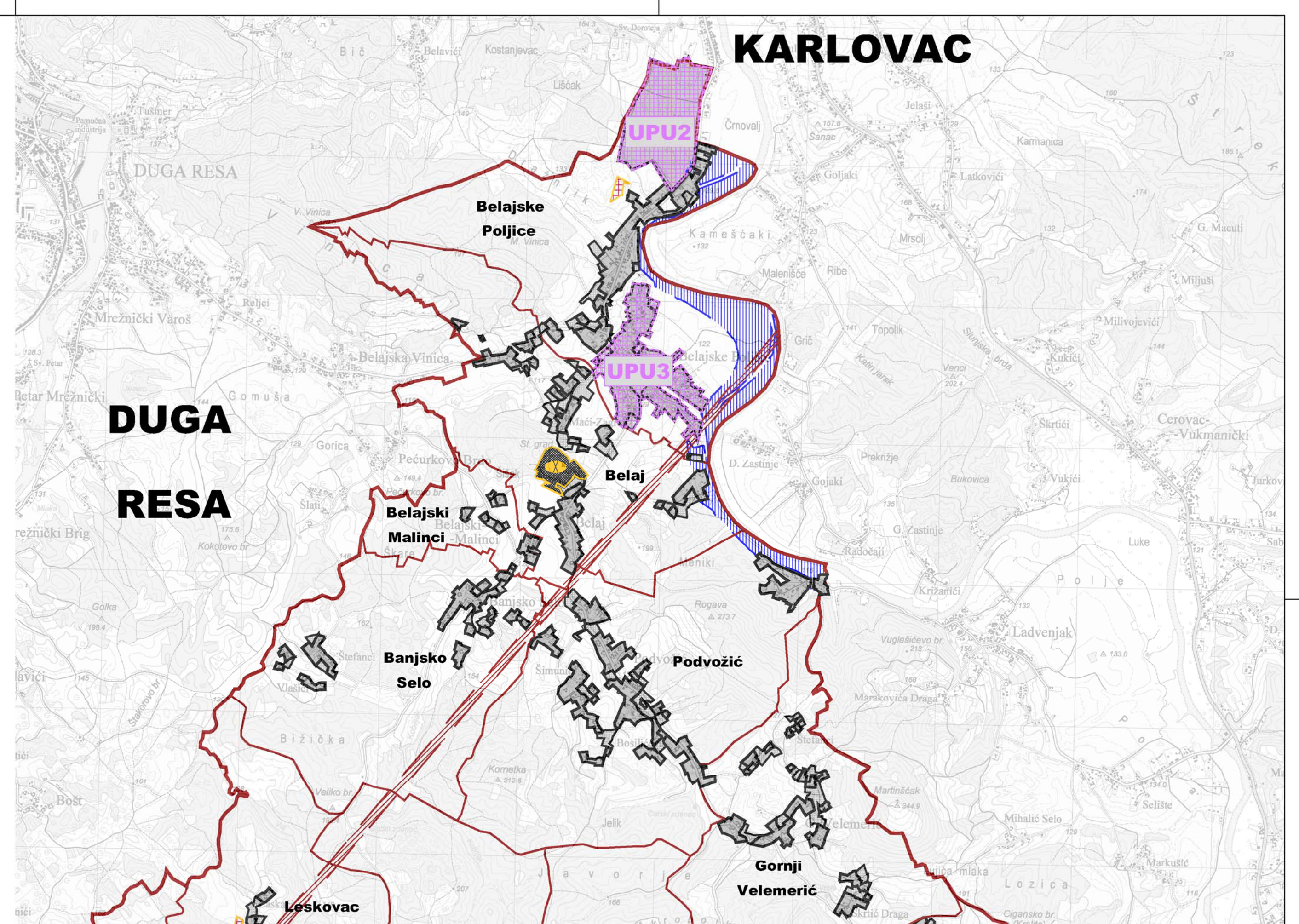


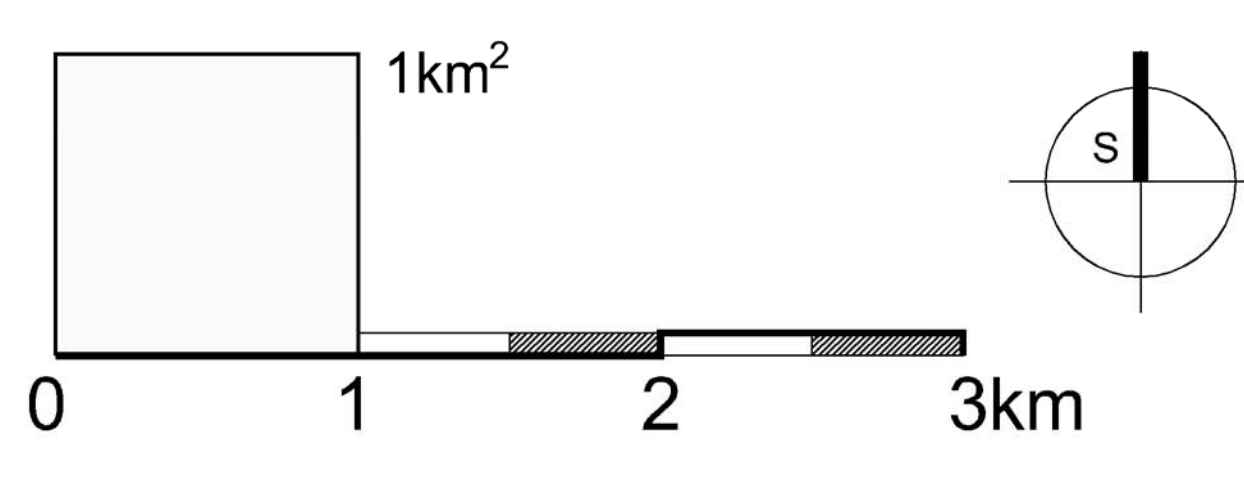
- TUMAČ ZNAKOVIJA:
- GRANICE
- Territorijalne i statističke granice
 - OPĆINSKA GRANICA/OBUHVAT PPUO
 - GRANICA NASELJA
 - Ostale granice
 - GRADEVINSKO PODRUČJE - IZGRADENI DIO
 - GRADEVINSKO PODRUČJE - NEIZGRADENI DIO
 - PROSTORI I POVRŠINE ZA RAZVOJ I UREĐENJE
 - GRADEVINSKO PODRUČJE NASELJA I ZDVOJENA GRADEVINSKA PODRUČJA IZVAN NASELJA

- UVJETI KORIŠTENJA I ZAŠTITE PROSTORA
- PODRUČJA PRIMJENE POSEBNIH MJERA UREĐENJA I ZAŠTITE
- Uređenje zamjista
- HIDROMELIORACIJA
 - OBILIKOVANJE ZEMLJIŠTA UZ INFRASTRUKTURNE KORIDORE
- ZAŠTITA POSEBNIH VRIJEDNOSTI I OBIJEĀJA
- Sanacija
- PODRUČJA CJELINE I DIJELOVI UGROŽENOG OKOLIŠA - MINSKI SUMNIVA PODRUČJA
 - NAPUŠTENO EKSPLOATACUSKO POLJE
 - OŠTEĆENI PRIRODNI ILI KULTIVIRANI KRAJOLJAZ
 - PN - prenamjena
- PODRUČJA I DIJELOVI PRIMJENE PLANSKIH MJERA ZAŠTITE
- OBUHVAT IZRADE URBANISTIČKOG PLANA UREĐENJA
- UPU1 Barilović
 - UPU2 Belajske poljice (Poslovni park Karlovac)
 - UPU3 Belajske Poljice
 - UPU4 Donji Velemerić
 - UPU5 Cerovac Barilovički
 - UPU6 Leškovac Barilovički
 - UPU7 Komunalno servisna zona
 - UPU8 Rekreacijska zona
 - UPU9 Gorijski Leškovac Barilovički



**KARLOVAČKA ŽUPANIJA
OPĆINA BARILOVIĆ
PROSTORNI PLAN UREĐENJA
III. IZMJENE I DOPUNE**

Naručitelj izrade: Karlovačka županija, Općina Barilović
 Stručni izradivač: **ADF** ADF d.o.o. za arhitekturu, projektiranje, savjetovanje, urbanizam i prostorno uređenje



Grafička obrada: **ADF** ADF d.o.o. za arhitekturu, projektiranje, savjetovanje, urbanizam i prostorno uređenje
 Karlovac, lipanj 2016.

Županija: KARLOVAČKA ŽUPANIJA	
Jedinica lokalne samouprave: OPĆINA BARILOVIĆ	
Naziv prostornog plana: PROSTORNI PLAN UREĐENJA - III. IZMJENE I DOPUNE	
Naziv kartografskog prikaza: UVJETI KORIŠTENJA I ZAŠTITE PROSTORA- PODRUČJA PRIMJENE POSEBNIH MJERA UREĐENJA I ZAŠTITE	
Broj kartografskog prikaza: 3.3.	Mjerilo kartografskog prikaza: 1 : 25 000
Odlika o (brani prostornog plana (službeni glasnik): Službeni glasnik Općine Barilović broj 1/15	Odlika predstavničkog tijela o donošenju plana (službeni glasnik): Službeni glasnik Općine Barilović broj 2/16
Javna rasprava (datum objave): Večernji list, 10.3.2016.	Javni usni očitaji: 17.3.2016 - 7.4.2016.
Pečat tijela odgovornog za provođenje javne rasprave: M.P.	Odgovorna osoba za provođenje javne rasprave: Irena Marinković ime, prezime i potpis
Misljenje na plan prema članku 107. Zakona o prostornom uređenju (NN 153/13)	
Karlovačka županija, javna ustanova - Zavod za prostorno uređenje; Kr. 3503/115-01/05, Ur. broj. 383-01/03-16-06, Karlovac, 4.5.2016.	
Pravna osoba koja je izradila plan: ADF d.o.o. za arhitekturu, projektiranje, savjetovanje, urbanizam i prostorno planiranje, Karlovac	
Pečat pravne osobe koja je izradila plan: M.P.	Odgovorna osoba: Vladimir Petrović, dipl.inž.arh. ime, prezime i potpis
Odgovorni voditelj: Brankica Petrović, dipl.inž.arh.	
Stručni tim u izradi plana: Brankica Petrović, dipl.inž.arh. Anamarija Rodak, dipl.inž.arh. Vladimir Petrović, dipl.inž.arh. Jadranko Gojanović, dipl.inž.gr. Vlatka Borota, dipl.inž.arh. Dušan Milković, stroj.teh. Matea Sonek, mag.ing.arh. Mladen Petričić, dipl. inž. gr.	
Pečat predstavničkog tijela: M.P.	Predsjednik Općinskog vijeća: Ivan Milašinić ime, prezime i potpis
Istovjetnost ovog prostornog plana s izvornikom ovjerava: ime, prezime i potpis M.P.	