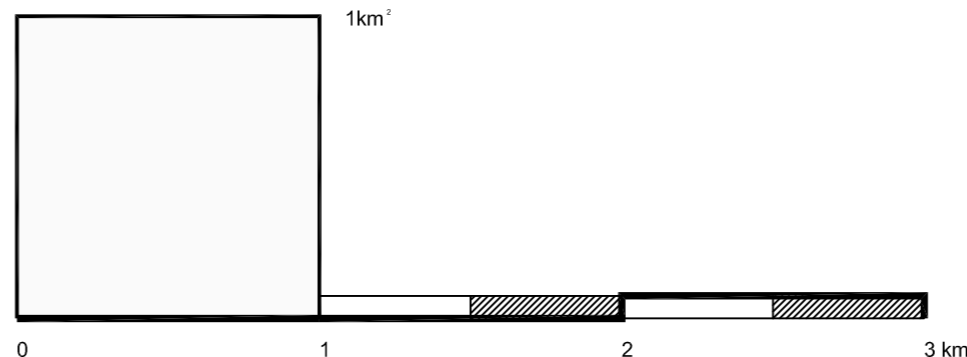
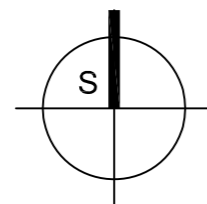




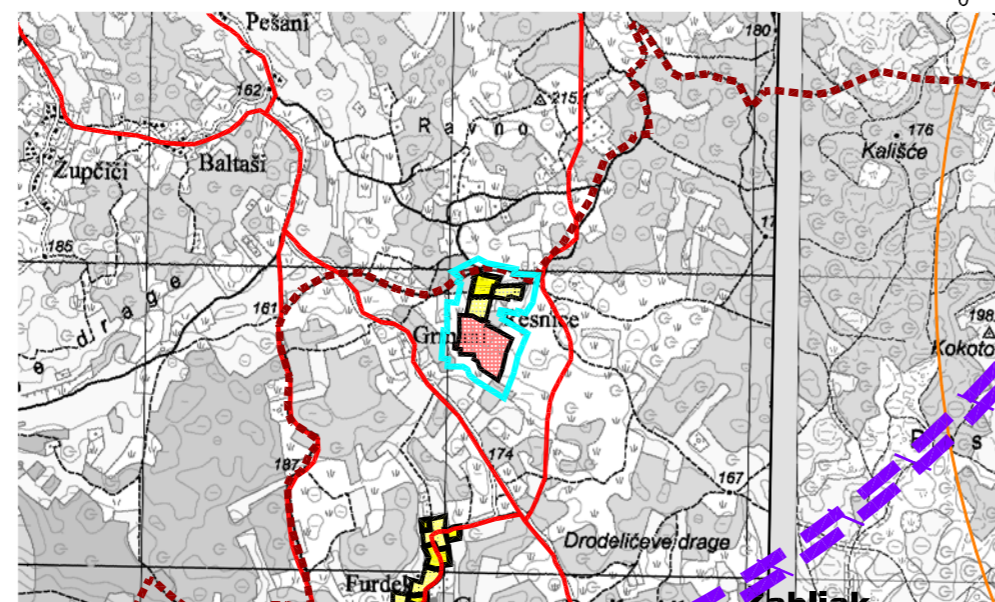
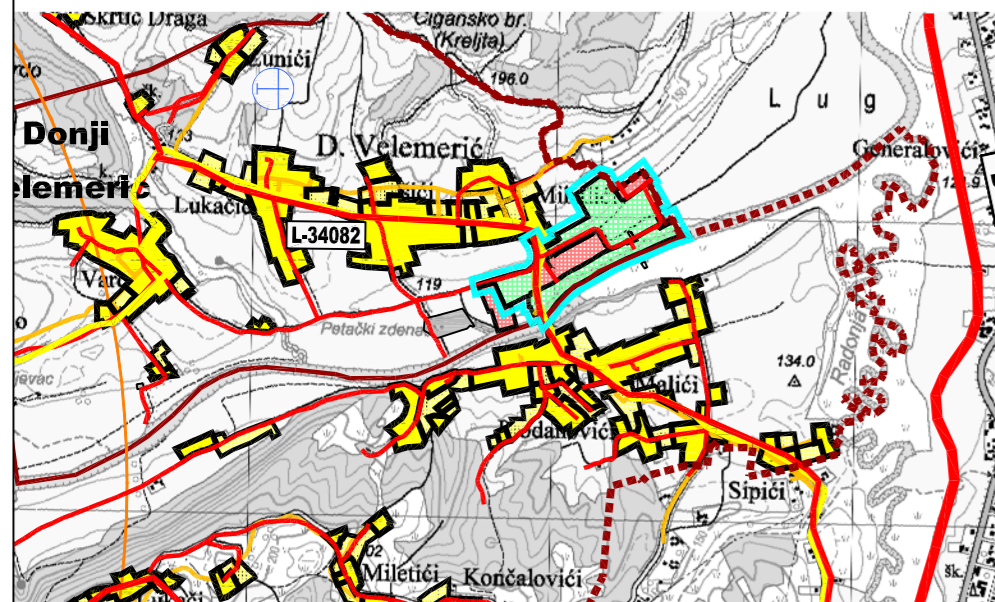
**KARLOVAČKA ŽUPANIJA
OPĆINA BARILOVIĆ
PROSTORNI PLAN UREĐENJA
IV. IZMJENE I DOPUNE**

Naručitelj izrade: Karlovačka županija, Općina Barilović

Stručni izrađivač: **ADF** ADF d.o.o. za arhitekturu, projektiranje, savjetovanje, urbanizam i prostorno uređenje



Grafička obrada: **ADF** ADF d.o.o. za arhitekturu, projektiranje, savjetovanje, urbanizam i prostorno uređenje
Karlovac, 2018.



TUMAČ ZNAKOVLJA:

GRANICE

Teritorijalne i statističke granice

OPĆINSKA GRANICA - IZMJENE OPĆINSKE GRANICE

OBUHVAT IV. IZMJENA I DOPUNA PPUO BARILOVIĆ

GRANICA NASELJA

Ostale granice

GRAĐEVINSKO PODRUČJE - IZGRAĐENI DIO

GRAĐEVINSKO PODRUČJE - NEIZGRAĐENI DIO

PROSTORI / POVRŠINE ZA RAZVOJ I UREĐENJE

GRAĐEVINSKO PODRUČJE NASELJA I IZDVOJENA GRAĐEVINSKA PODRUČJA IZVAN NASELJA

PROMET

Cestovni promet

POST. PLAN.

DRŽAVNA CESTA

ŽUPANIJSKA CESTA

LOKALNA CESTA

OSTALE - NERAZVRSTANE CESTE

BIKIKLISTIČKA STAZA

Željeznički promet

POST. PLAN.

MAGISTRALNA GLAVNA ŽELJEZNIČKA PRUGA (OGRANAK EUROPSKOG KORIDORA Vb)

Zračni promet

POST. PLAN.

LETJELIŠTE

Pošta

POST. PLAN.

JEDINICA POŠTANSKE MREŽE

JAVNE TELEKOMUNIKACIJE

Telefonska mreža - komutacijski čvorovi u nepokretnoj mreži

POST. PLAN.

PODRUČNA TELEFONSKA CENTRALA

Vodovi i kanali

POST. PLAN.

MAGISTRALNI VODOVI I KANALI

KORISNIČKI I SPOJNI VODOVI I KANALI

Javne telekomunikacije u pokretnoj mreži

POST. PLAN.

BAZNA RADIJSKA STANICA (planirana)

ELEKTRONIČKO KOMUNIKACIJSKA ZONA R=1500 m

Županija:
KARLOVAČKA ŽUPANIJA

Jedinica lokalne samouprave:
OPĆINA BARILOVIĆ

Naziv prostornog plana:
PROSTORNI PLAN UREĐENJA - IV. IZMJENE I DOPUNE

Naziv kartografskog prikaza:
**INFRASTRUKTURNI SUSTAVI -
PROMET, POŠTA I TELEKOMUNIKACIJE**

Broj kartografskog prikaza: **2.1.** Mjerilo kartografskog prikaza: **1 : 25 000**

Odluka o izradi prostornog plana (službeno glasilo):
Službeni glasnik Općine Barilović broj 4/17

Odluka predstavničkog tijela o donošenju plana (službeno glasilo):
Službeni glasnik Općine Barilović broj 2/18

Javna rasprava (datum objave):
Večernji list, 9.4.2018.

Javni uvid održan:
17.4.2018 - 24.4.2017.

Pečat tijela odgovornog za provođenje javne rasprave:
M.P.

Odgovorna osoba za provođenje javne rasprave:
Irena Marinković
ime, prezime i potpis

Mišljenje na plan prema članku 107. Zakona o prostornom uređenju (NN153/13)
Karlovačka županija, javna ustanova - Zavod za prostorno uređenje;
KI: 350-01/18-01/7, Ur. broj: 2133-86-01/01-18-05, Karlovac, 8.5.2018.

Pravna osoba koja je izradila plan: ADF d.o.o. za arhitekturu, projektiranje, savjetovanje, urbanizam i prostorno planiranje, Karlovac

Pečat pravne osobe koja je izradila plan:
M.P.

Odgovorna osoba:
Vladimir Petrović, dipl.inž.arh.
ime, prezime i potpis

Odgovorni voditelj:
Brankica Petrović, dipl.inž.arh.

Stručni tim u izradi plana:
Brankica Petrović, dipl.inž.arh. **Jadranko Gojanović, dipl.inž.gr.**
Vladimir Petrović, dipl.inž.arh. **Dušan Milković, stroj.teh.**
Matea Somek, mag.ing.arh. i urb. **Mladen Petričić, dipl. inž. gr.**
Anamarija Rodak, dipl.inž.arh.

Pečat predstavničkog tijela:
M.P.

Predsjednik općinskog vijeća:
Josip Dobrinić
ime, prezime i potpis

Istovjetnost ovog prostornog plana s izvornikom ovjerava:
ime, prezime i potpis

Pečat nadležnog tijela:
M.P.