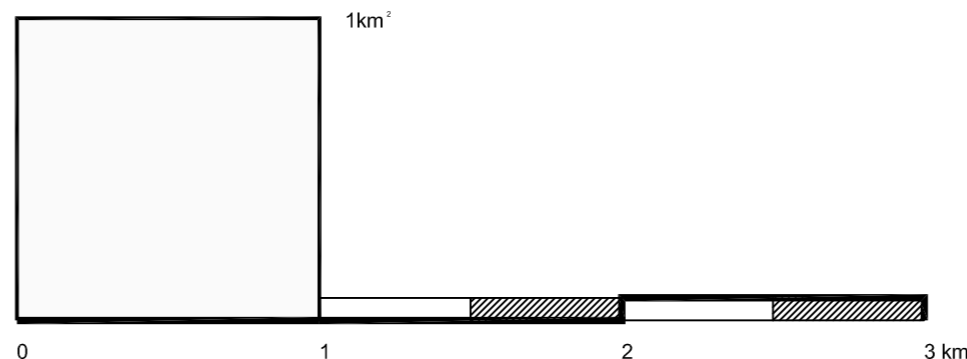
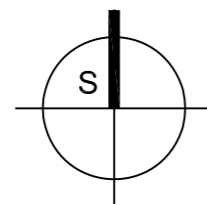




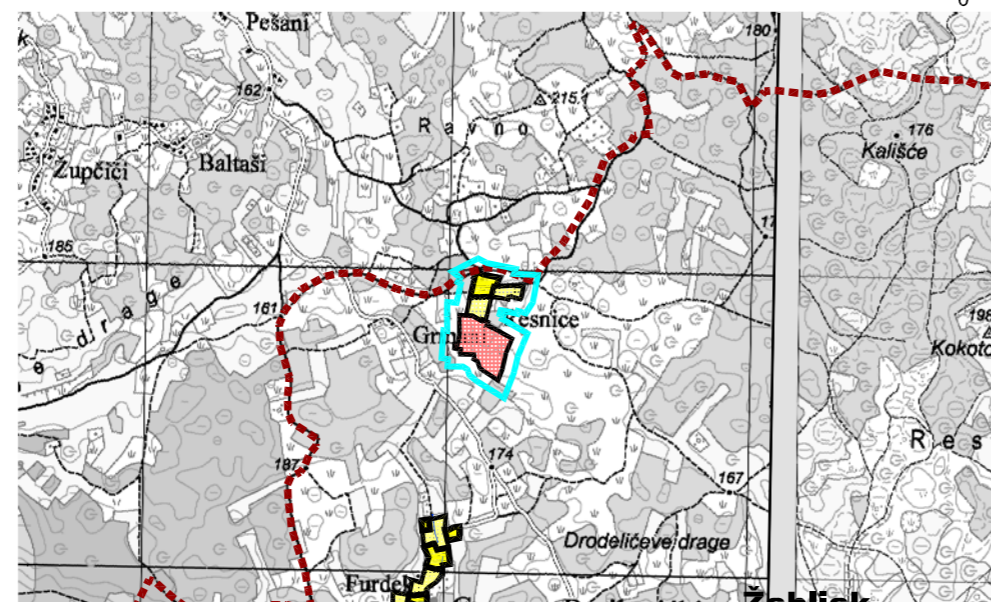
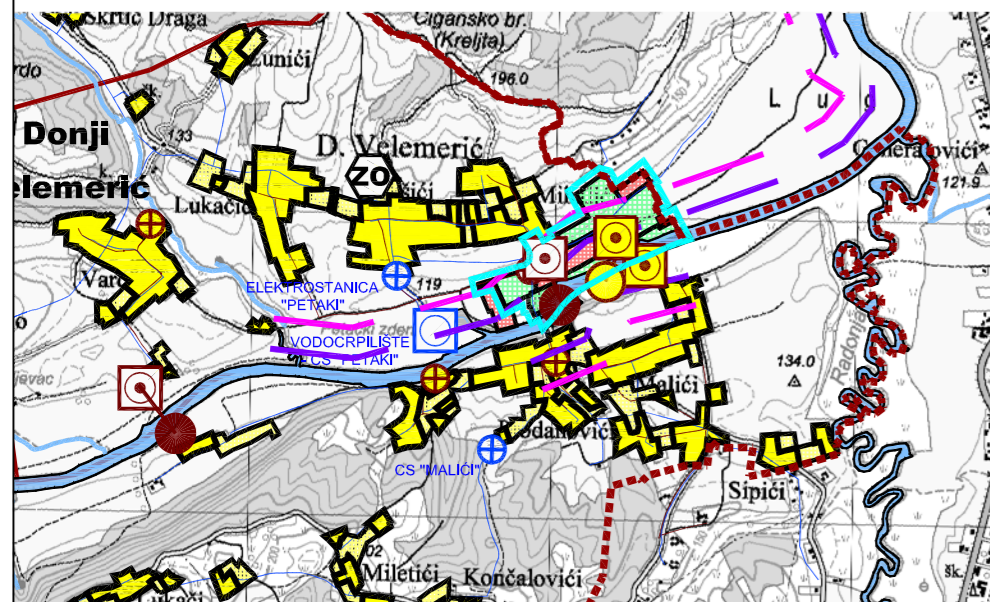
**KARLOVAČKA ŽUPANIJA
OPĆINA BARILOVIĆ
PROSTORNI PLAN UREĐENJA
IV. IZMJENE I DOPUNE**

Naručitelj izrade: Karlovačka županija, Općina Barilović

Stručni izrađivač: **ADF** d.o.o. za arhitekturu, projektiranje, savjetovanje, urbanizam i prostorno uređenje



Grafička obrada: **ADF** d.o.o. za arhitekturu, projektiranje, savjetovanje, urbanizam i prostorno uređenje
Karlovac, 2018.



Županija:
KARLOVAČKA ŽUPANIJA

Jedinica lokalne samouprave:
OPĆINA BARILOVIĆ

Naziv prostornog plana:
PROSTORNI PLAN UREĐENJA - IV. IZMJENE I DOPUNE

Naziv kartografskog prikaza:
**INFRASTRUKTURNI SUSTAVI - VODNOGOSPODARSKI
SUSTAV, OBRADA, SKLADIŠTENJE I ODLAGANJE OTPADA**

Broj kartografskog prikaza: **2.3.** Mjerilo kartografskog prikaza: **1 : 25 000**

Odluka o izradi prostornog plana (službeno glasilo):
Službeni glasnik Općine Barilović broj 4/17

Odluka predstavničkog tijela o donošenju plana (službeno glasilo):
Službeni glasnik Općine Barilović broj 2/18

Javna rasprava (datum objave):
Večernji list, 9.4.2018.

Javni uvid održan:
17.4.2018 - 24.4.2017.

Pečat tijela odgovornog za provođenje javne rasprave:
M.P.

Odgovorna osoba za provođenje javne rasprave:
Irena Marinković
ime, prezime i potpis

Mišljenje na plan prema članku 107. Zakona o prostornom uređenju (NN153/13)
Karlovačka županija, javna ustanova - Zavod za prostorno uređenje;
KI: 350-01/18-01/7, Ur. broj: 2133-86-01/01-18-05, Karlovac, 8.5.2018.

Pravna osoba koja je izradila plan: **ADF d.o.o. za arhitekturu, projektiranje, savjetovanje, urbanizam i prostorno planiranje, Karlovac**

Pečat pravne osobe koja je izradila plan: M.P.

Odgovorna osoba:
Vladimir Petrović, dipl.inž.arh.
ime, prezime i potpis

Odgovorni voditelj:
Brankica Petrović, dipl.inž.arh.

Stručni tim u izradi plana:
Brankica Petrović, dipl.inž.arh. **Jadranko Gojanović, dipl.inž.gr.**
Vladimir Petrović, dipl.inž.arh. **Dušan Milković, stroj.teh.**
Matea Somek, mag.ing.arh. i urb. **Mladen Petričić, dipl. inž. gr.**
Anamarija Rodak, dipl.inž.arh.

Pečat predstavničkog tijela: M.P.

Predsjednik općinskog vijeća:
Josip Dobrinić
ime, prezime i potpis

Istovjetnost ovog prostornog plana s izvornikom ovjerava:
ime, prezime i potpis

Pečat nadležnog tijela: M.P.

TUMAČ ZNAKOVLJA:

GRANICE

Teritorijalne i statističke granice

OPĆINSKA GRANICA - IZMJENE OPĆINSKE GRANICE

OBUHVAT IV. IZMJENA I DOPUNA PPUO BARILOVIĆ

GRANICA NASELJA

Ostale granice

GRAĐEVINSKO PODRUČJE - IZGRAĐENI DIO

GRAĐEVINSKO PODRUČJE - NEIZGRAĐENI DIO

PROSTORI / POVRŠINE ZA RAZVOJ I UREĐENJE

GRAĐEVINSKO PODRUČJE NASELJA I IZDOVJENA GRAĐEVINSKA PODRUČJA IZVAN NASELJA

INFRASTRUKTURNI SUSTAVI I MREŽE

VODNOGOSPODARSKI SUSTAV

KORIŠTENJE VODA

Vodoopskrba

POST. PLAN.



VODOZAHVAT/VODOCRPILIŠTE



VODOSPREMA



CRPNA STANICA



OSTALI VODOODPKRBNI CJEVOVODI



VODOOPSKRBNI CJEVOVODI - RAZVOJNI



NASELJE NASELJA MANJA OD 50 STANOVNIKA

Korištenje voda

POST. PLAN.



RIJEKE I DRUGE VODENE POVRŠINE (II. kategorija)



MANJE RIJEKE, POTOCI I DRUGI VODOTOCI



AKUMULACIJA AH - za hidroelektranu

ODVODNJA OTPADNIH VODA

POST. PLAN.



UREĐAJ ZA PROČIŠĆAVANJE
OTPADNIH VODA



ISPUST OTPADNIH VODA



CRPNA STANICA



OSTALI DOVODNI KANALI

UREĐENJE VODOTOKA I VODA

Regulacijski i zaštitni sustav

POST. PLAN.



NASIP (OBALOUTVRDE)

OBRADA, SKLADIŠTENJE I ODLAGANJE OTPADA

POST. PLAN.



ODLAGALIŠTE OTPADA GO građevinski otpad



RECIKLAŽNO DVORIŠTE



ZELENI OTOCI