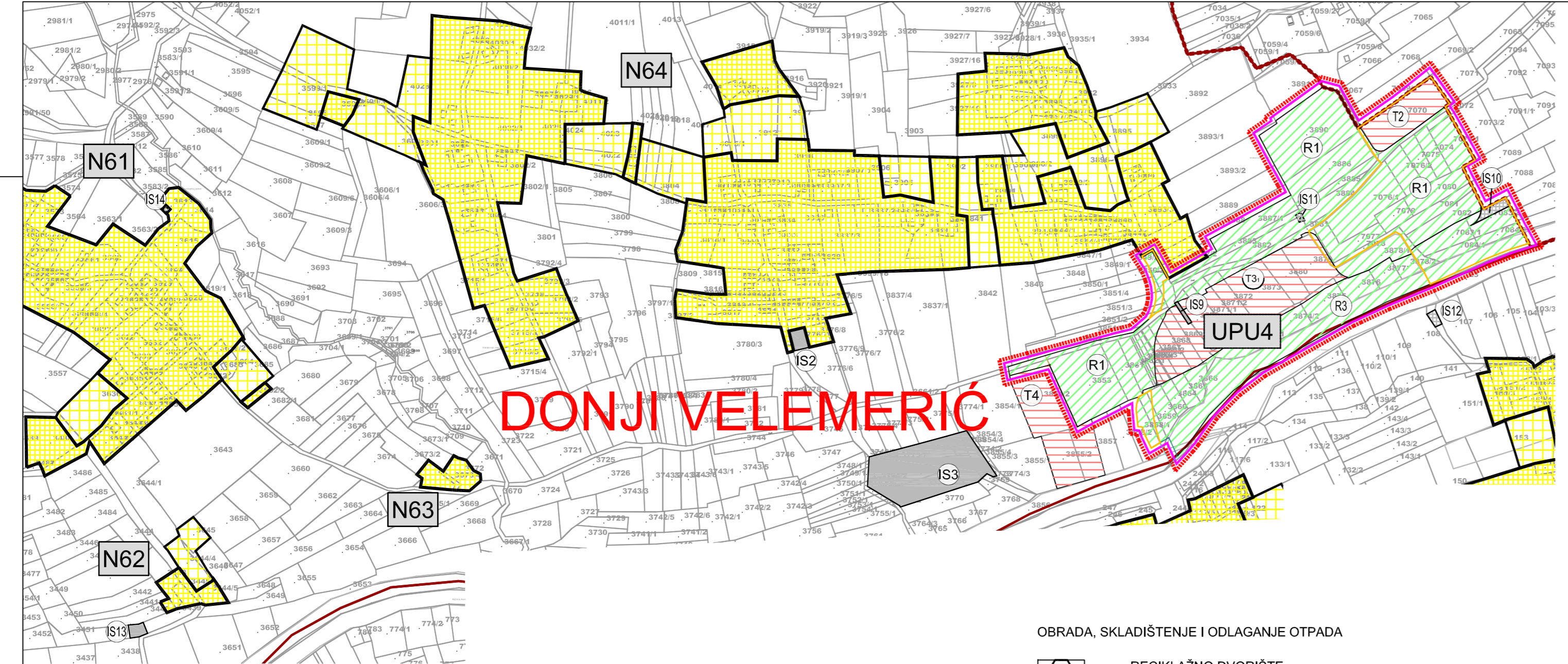




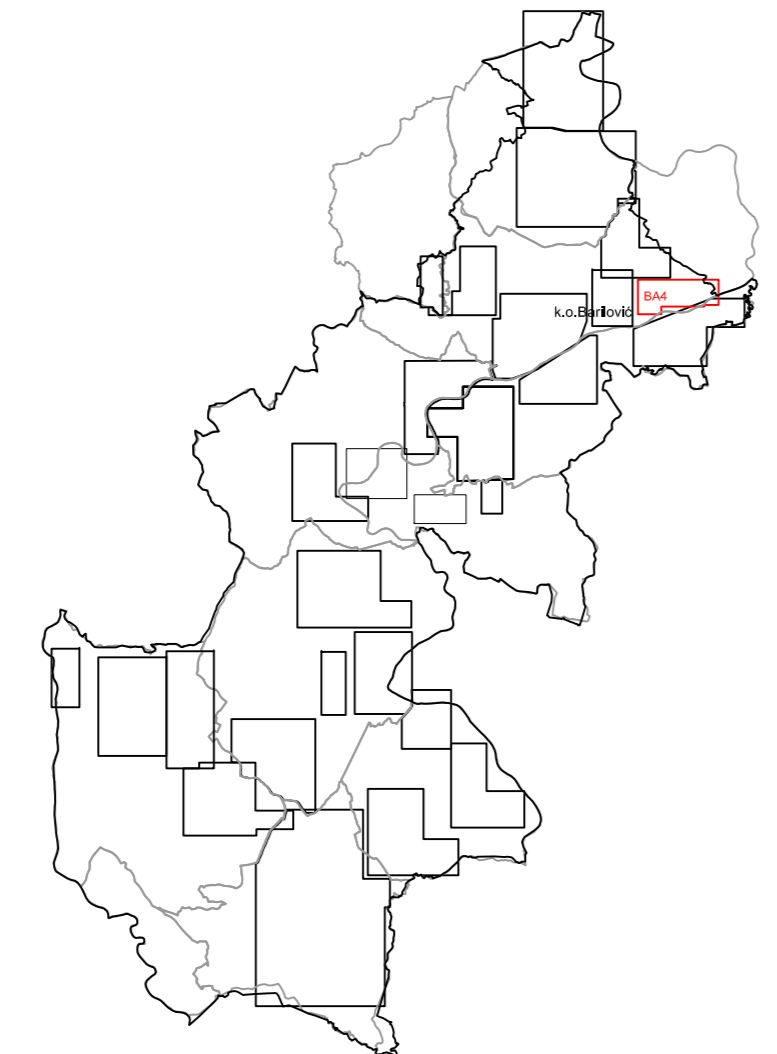
KARLOVAČKA ŽUPANIJA  
**OPĆINA BARILOVIĆ**  
**PROSTORNI PLAN UREĐENJA**  
 IV. IZMJENE I DOPUNE

GRAĐEVINSKA PODRUČJA NASELJA

Nositelj izrade: Karlovačka županija, Općina Barilović  
 Stručni izradivač: d.o.o. za arhitekturu, projektiranje, savjetovanje, urbanizam i prostorno uređenje




**DONJI VELEMERIĆ**



- TUMAČ ZNAKOVLJA:**
- GRANICE**  
 TERITORIJALNE I STATISTIČKE GRANICE
- OPĆINSKA GRANICA/OBUHVAT PPUO/ PRIJEDLOG IZMJENE OPĆINSKE GRANICE
  - GRANICA NASELJA
- OSTALE GRANICE**
- GRANICA UPU-a
  - GRAĐEVINSKO PODRUČJE - IZGRAĐENI DIO
  - GRAĐEVINSKO PODRUČJE - NEIZGRAĐENI DIO
- PROSTORI/POVRŠINE ZA RAZVOJ I UREĐENJE GRAĐEVINSKO PODRUČJE NASELJA**
- IZGRAĐENI DIO GRAĐEVINSKOG PODRUČJA NASELJA
  - NEIZGRAĐENI UREĐENI DIO GRAĐEVINSKOG PODRUČJA NASELJA

- POVRŠINE IZVAN NASELJA**
- I** GOSPODARSKA NAMJENA-PROIZVODNA I1 pretežito industrijska
  - K** GOSPODARSKA NAMJENA-POSLOVNA K3 komunalno servisna
  - M** GOSPODARSKA NAMJENA M4 pretežito poljoprivredna gospodarstva
  - T** GOSPODARSKA NAMJENA-UGOSTITELJSKO TURISTIČKA T2 naselje, T3 kamp, T4 zdravstveni turizam, T5 kamp odmorište, T6 edukacija
  - E** POVRŠINA ZA ISKORIŠTAVANJE MINERALNIH SIROVINA E3 kamenolom
  - N** POSEBNA NAMJENA
  - R** SPORTSKO REKREACIJSKA NAMJENA R1 sportsko-rekreacijski centar, R2 rekreacija, R3 kupalište
  - D** JAVNA I DRUŠTVENA NAMJENA D2 dom umirovljenika, D3 ambulanta, dom zdravlja, D4 vrtić, D5 osnovna škola, D8 crkva
  - G** GROBLJE
  - OZNAKA GROBLJA**
  - IS** POVRŠINE INFRASTRUKTURNIH SUSTAVA IS1 vodosprema Martinščak sa crnom stanicom IS2 elektrostanica Petaki IS3 vodocrpilište sa crnom stanicom "Petaki", IS4 crna stanica Malčić, IS5 crna stanica Dobričić brdo, IS6 vodosprema Logorište, IS7 crna stanica Logorište, IS8 uređaj za pročišćavanje otpadnih voda IS9 uređaj za pročišćavanje otpadnih voda IS10 uređaj za pročišćavanje otpadnih voda IS11 crna stanica IS12 uređaj za pročišćavanje otpadnih voda IS13 uređaj za pročišćavanje otpadnih voda IS14 crna stanica IS15 uređaj za pročišćavanje otpadnih voda IS16 uređaj za pročišćavanje otpadnih voda IS17 crna stanica Belajske Poljice IS18 crna stanica Belaj

- OBRADA, SKLADIŠTENJE I ODLAGANJE OTPADA**
- RD** RECIKLAŽNO DVORIŠTE
  - GO** RECIKLAŽNO DVORIŠTE ZA GRAĐEVINSKI OTPAD
- SANACIJA**
- X** NAPUŠTENO EKSPLOATACIJSKO POLJE
- INFRASTRUKTURNI SUSTAVI**
- GRANICA KORIDORA PLINOVODA I NAFTAVODA (400 m)
  - GRANICA KORIDORA ŽELJEZNIČKE PRUGE (200 m)
  - GRANICA KORIDORA DALEKOVODA 2x400 kV (60 m)
  - GRANICA POPLAVNOG PODRUČJA
  - GRANICA VES BARILOVIĆ/VES LUČICA
- IV. IZMJENE I DOPUNE PPUO BARILOVIĆ**
- GRANICA IV. IZMJENE I DOPUNA
  - IZMJENE I DOPUNE - PROŠIRENJE GRAĐEVINSKOG PODRUČJA NASELJA I POVRŠINA IZVAN NASELJA
  - IZMJENE I DOPUNE - SMANJENJE GRAĐEVINSKOG PODRUČJA NASELJA I POVRŠINA IZVAN NASELJA



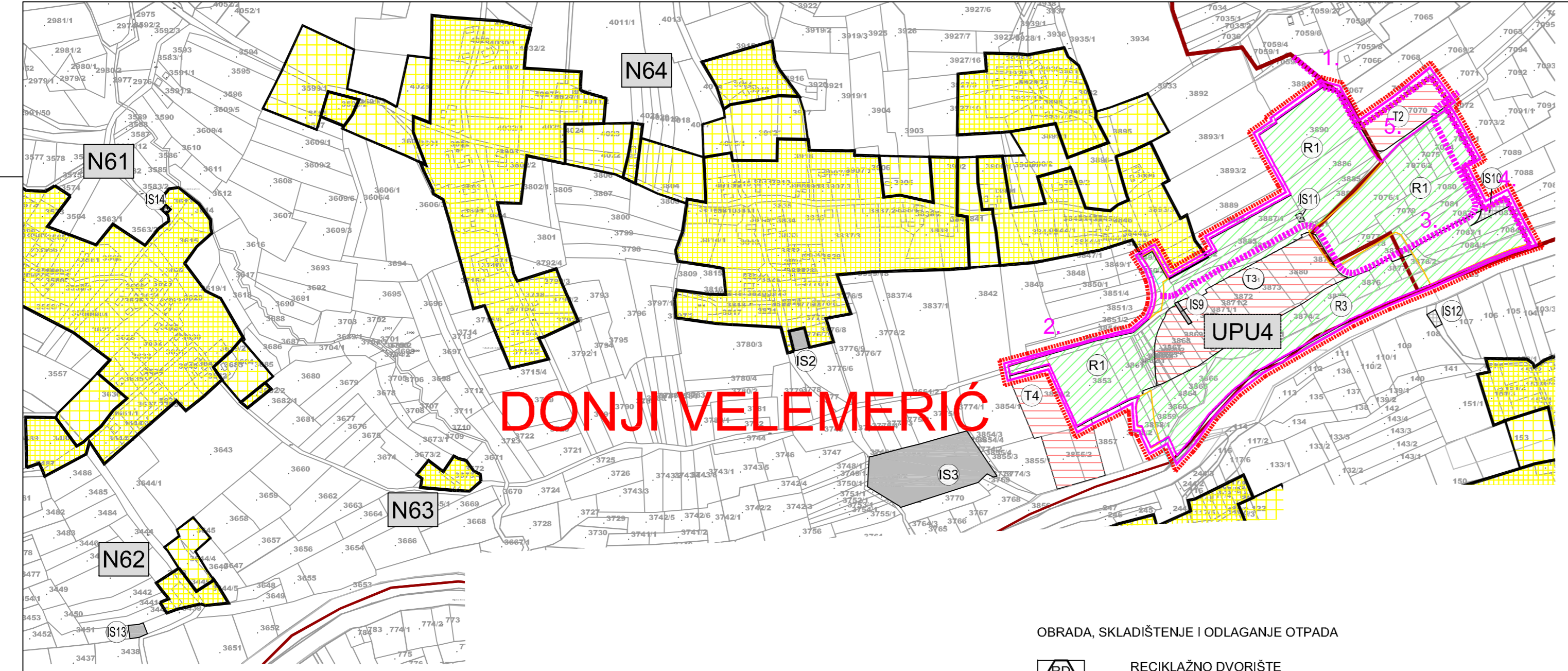
Grafička obrada: d.o.o. za arhitekturu, projektiranje, savjetovanje, urbanizam i prostorno uređenje  
 Karlovac, 2018.

<b>KARLOVAČKA ŽUPANIJA OPĆINA BARILOVIĆ</b>	
<b>PROSTORNI PLAN UREĐENJA</b>	
<b>GRAĐEVINSKA PODRUČJA NASELJA - BA4 BARILOVIĆ, DONJI VELEMERIĆ</b>	
Broj kartografskog prikaza:	4.28.
Mjerilo kartografskog prikaza:	1:5000
Odluka o izradi prostornog plana (službeno glasilu):	Odluka predstavničkog tijela o donošenju plana (službeno glasilu):
Službeni glasnik Općine Barilović 4/17	Službeni glasnik Općine Barilović 2/18
Javna rasprava (datum objave):	Javni uvid održan:
Većernji list, 9.4.2018.	17.4.2018.-24.4.2018.
Pečat tijela odgovornog za provođenje javne rasprave:	Odgovorna osoba za provođenje javne rasprave:
	<b>Irena Marinković</b> (ime, prezime i potpis)
Mišljenje na plan prema članku 107. Zakona o prostornom uređenju (NN 153/13):	
Karlovačka županija, javna ustanova - Zavod za prostorno uređenje: KI: 350-01/18-01/7, Ur. broj: 2133-86-01/01-18-05, Karlovac, 8.5.2018.	
Pravna osoba/tijelo koje je izradilo plan:	<b>ADF d.o.o., KARLOVAC, M. VRHOVCA 9</b>
Pečat pravne osobe/tijela koje je izradilo plan:	Odgovorna osoba:
	<b>VLADIMIR PETROVIĆ, d.i.a.</b> (ime, prezime i potpis)
Odgovorni voditelj:	<b>BRANKICA PETROVIĆ, d.i.a.</b>
Stručni tim u izradi plana:	
1. Brankica Petrović, d.i.a.	5. Anamarija Rodak, d.i.a.
2. Vladimir Petrović, d.i.a.	6. Dušan Miković, stroj.teh.
3. Matea Somek, mag.ing.arh.	7. Mladen Petričić, d.i.g.
4. Jadranko Gojanović, d.i.g.	8. _____
9. _____	10. _____
11. _____	12. _____
Pečat predstavničkog tijela:	Predsjednik općinskog vijeća:
	<b>Josip Dobričić</b> (ime, prezime i potpis)
Istovjetnost ovog prostornog plana s izvornikom ovjerava:	Pečat nadležnog tijela:
(ime, prezime i potpis)	



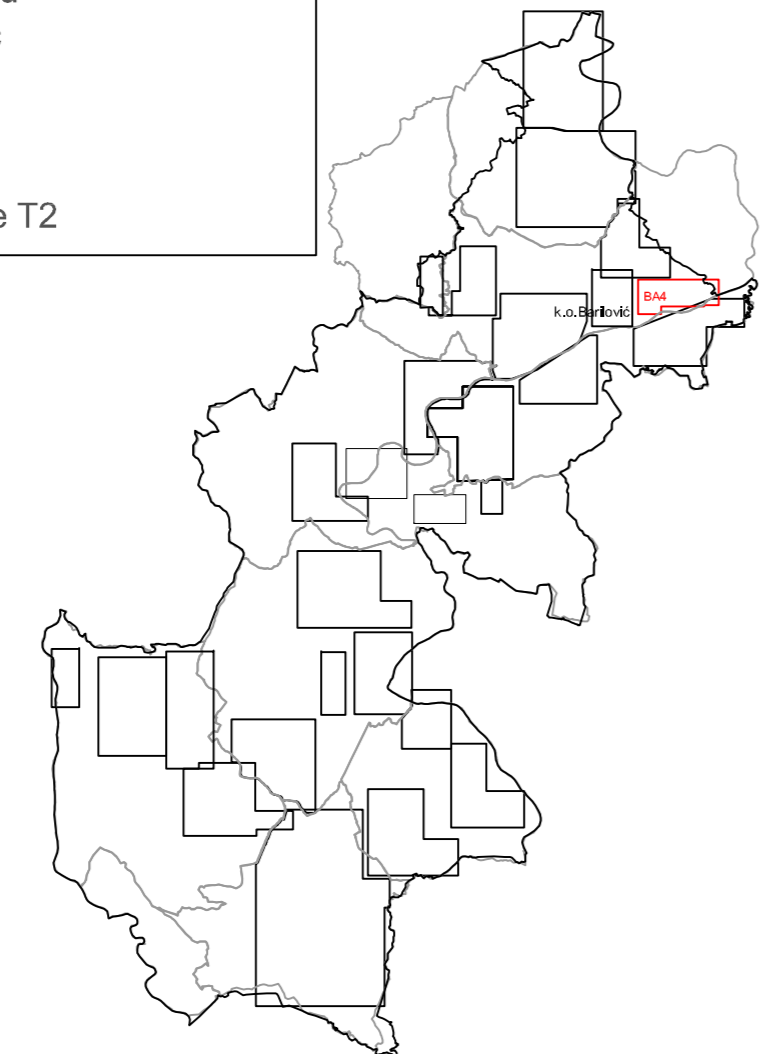
KARLOVAČKA ŽUPANIJA  
**OPĆINA BARILOVIĆ**  
**PROSTORNI PLAN UREĐENJA**  
 IV. IZMJENE I DOPUNE  
**KONAČNI PRIJEDLOG PLANA**  
 GRAĐEVINSKA PODRUČJA NASELJA

Hostitelj izrade: Karlovačka županija, Općina Barilović  
 Stručni izradivač: d.o.o. za arhitekturu, projektiranje, savjetovanje, urbanizam i prostorno uređenje



**DONJI VELEMERIĆ**

1. utvrđivanje izmjenjene granice prema Gradu Karlovcu
2. korekcija granice obuhvata UPU-a 4 Donji Velemerić
3. korekcija trase planirane prometnice
4. nova lokacija površine za smještanje uređaja za pročišćavanje otpadnih voda - IS10
5. formiranje nove zone ugostiteljsko turističke namjene T2

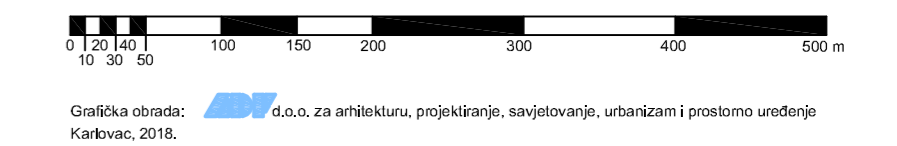


- OBRADA, SKLADIŠTENJE I ODLAGANJE OTPADA**
- RECIKLAŽNO DVORIŠTE
  - RECIKLAŽNO DVORIŠTE ZA GRAĐEVINSKI OTPAD
- SANACIJA**
- NAPUŠTENO EKSPLOATACIJSKO POLJE
- INFRASTRUKTURNI SISTAVI**
- GRANICA KORIDORA PLINOVODA I NAFTOVODA (400 m)
  - GRANICA KORIDORA ŽELJEZNIČKE PRUGE (200 m)
  - GRANICA KORIDORA DALEKOVODA 2x400 kV (60 m)
  - GRANICA POPLAVNOG PODRUČJA
  - GRANICA VES BARILOVIĆ/VES LUČICA

- IV. IZMJENE I DOPUNE PPUO BARILOVIĆ**
- GRANICA IV. IZMJENA I DOPUNA
  - IZMJENE I DOPUNE - PROŠIRENJE GRAĐEVINSKOG PODRUČJA NASELJA I POVRŠINA IZVAN NASELJA
  - IZMJENE I DOPUNE - SMANJENJE GRAĐEVINSKOG PODRUČJA NASELJA I POVRŠINA IZVAN NASELJA

- TUMAČ ZNAKOVLJA:**
- TERITORIJALNE I STATISTIČKE GRANICE**
- OBUHVAT PPUO/ IZMJENJENA OPĆINSKA GRANICA
  - GRANICA NASELJA
- OSTALE GRANICE**
- GRANICA UPU-a
  - GRAĐEVINSKO PODRUČJE - IZGRAĐENI DIO
  - GRAĐEVINSKO PODRUČJE - NEIZGRAĐENI DIO
- PROSTORI/POVRŠINE ZA RAZVOJ I UREĐENJE GRAĐEVINSKOG PODRUČJA NASELJA**
- IZGRAĐENI DIO GRAĐEVINSKOG PODRUČJA NASELJA
  - NEIZGRAĐENI UREĐENI DIO GRAĐEVINSKOG PODRUČJA NASELJA

- POVRŠINE IZVAN NASELJA**
- GOSPODARSKA NAMJENA-PROIZVODNA**  
I1 pretežito industrijska
  - GOSPODARSKA NAMJENA-POSLOVNA**  
K3 komunalno servisna
  - GOSPODARSKA NAMJENA**  
M4 pretežito poljoprivredna gospodarstva
  - GOSPODARSKA NAMJENA-UGOSTITELJSKO TURISTIČKA**  
T2 naselje, T3 kamp, T4 zdravstveni turizam, T5 kamp odmorište, T6 edukacija
  - POVRŠINA ZA ISKORIŠTAVANJE MINERALNIH SIROVINA**  
E3 kamenolom
  - POSEBNA NAMJENA**
  - SPORTSKO REKREACIJSKA NAMJENA**  
R1 sportsko-rekreacijski centar, R2 rekreacija, R3 kupalište
  - JAVNA I DRUŠTVENA NAMJENA**  
D2 dom umirovljenika, D3 ambulanta, dom zdravlja, D4 vrtić, D5 osnovna škola, D8 crkva
  - GROBLJE**
  - OZNAKA GROBLJA**
  - POVRŠINE INFRASTRUKTURNIH SISTAVA**  
IS1 vodosprema Martinščak sa crnom stanicom  
IS2 elektrostanica Petaki  
IS3 vodocrpilište sa crnom stanicom "Petaki",  
IS4 crpna stanica Malići,  
IS5 crpna stanica Dobričić brdo,  
IS6 vodosprema Logorište  
IS7 crpna stanica Logorište,  
IS8 uređaj za pročišćavanje otpadnih voda  
IS9 uređaj za pročišćavanje otpadnih voda  
IS10 uređaj za pročišćavanje otpadnih voda  
IS11 crpna stanica  
IS12 uređaj za pročišćavanje otpadnih voda  
IS13 uređaj za pročišćavanje otpadnih voda  
IS14 crpna stanica  
IS15 uređaj za pročišćavanje otpadnih voda  
IS16 uređaj za pročišćavanje otpadnih voda  
IS17 crpna stanica Belajske Poljice  
IS18 crpna stanica Belaj



<b>KARLOVAČKA ŽUPANIJA OPĆINA BARILOVIĆ</b>	
<b>PROSTORNI PLAN UREĐENJA</b>	
<b>PROBLEMSKA KARTA - GRAĐEVINSKA PODRUČJA NASELJA - BA4 BARILOVIĆ, DONJI VELEMERIĆ</b>	
Broj kartografskog prikaza:	4.28.A
Mjelo kartografskog prikaza:	1:5000
Odluka o izradi prostornog plana (službeno glasilo):	Odluka predstavničkog tijela o donošenju plana (službeno glasilo):
Službeni glasnik Općine Barilović 4/17	Službeni glasnik Općine Barilović x/xx
Javna rasprava (datum objave):	Javni uvid odžan:
Većemiji list, 9.4.2018.	17.4.2018.-24.4.2018.
Pečat tijela odgovornog za provođenje javne rasprave:	Odgovorna osoba za provođenje javne rasprave:
	<b>Irena Marinković</b> (ime, prezime i potpis)
Mišljenje na plan prema članku 107. Zakona o prostornom uređenju (NN 153/13):	
Xx	
Pravna osoba/tijelo koje je izradilo plan: <b>ADF d.o.o., KARLOVAC, M. VRHOVCA 9</b>	
Pečat pravne osobe/tijela koje je izradilo plan:	Odgovorna osoba:
	<b>VLADIMIR PETROVIĆ, d.i.a.</b> (ime, prezime i potpis)
Odgovorni voditelj: <b>BRANKICA PETROVIĆ, d.i.a.</b>	
Stručni tim u izradi plana:	
1. Brankica Petrović, d.i.a.	5. Anamarija Rodak, d.i.a.
2. Vladimir Petrović, d.i.a.	6. Dušan Milković, stroj.teh.
3. Matea Somek, mag.ing.arh.	7. Mladen Petričić, d.i.g.
4. Jadranko Gojanović, d.i.g.	8. _____
9. _____	10. _____
11. _____	12. _____
Pečat predstavničkog tijela:	Općinski načelnik:
	<b>Dražen Peraković</b> (ime, prezime i potpis)
Istovjetnost ovog prostornog plana s izvornikom ovjerava:	Pečat nadležnog tijela:
(ime, prezime i potpis)	