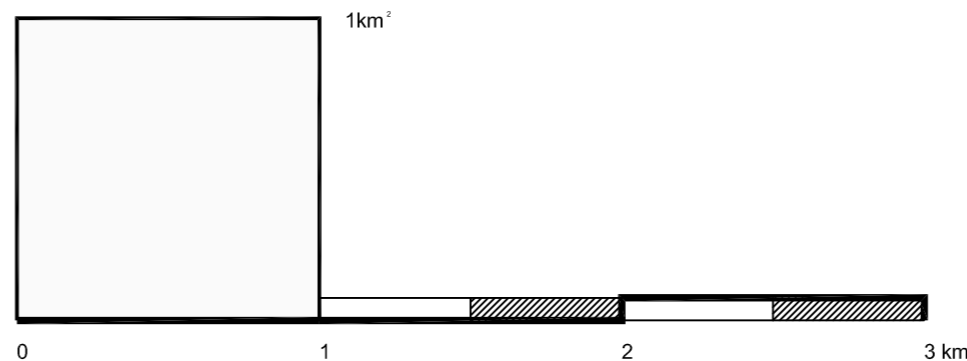
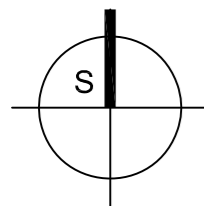




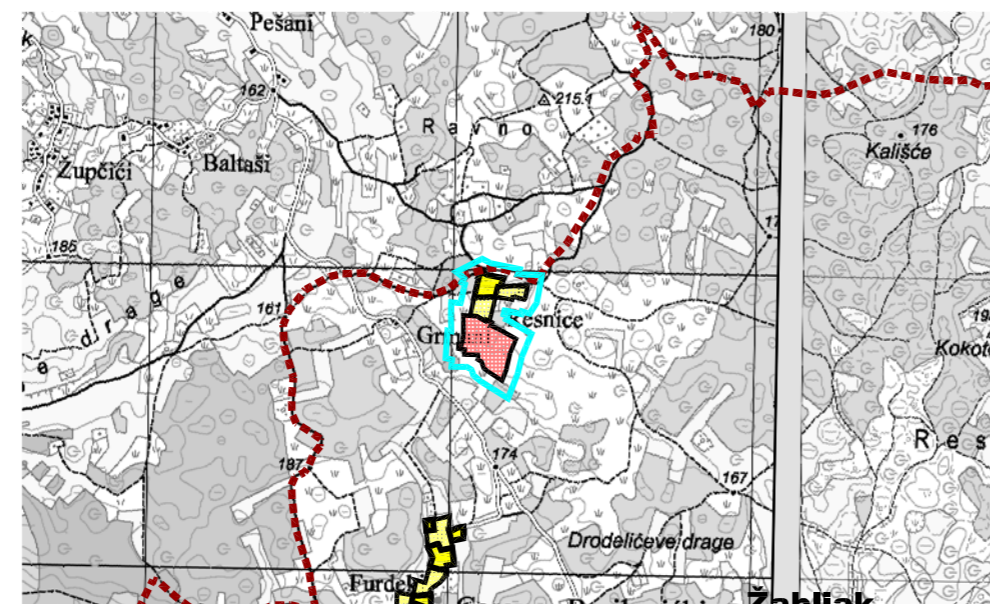
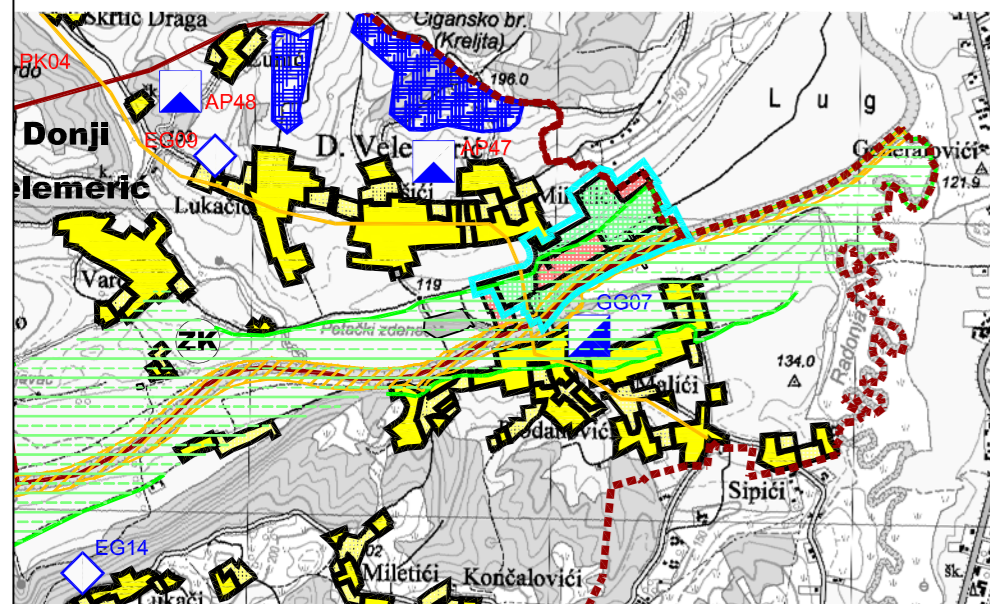
**KARLOVAČKA ŽUPANIJA  
OPĆINA BARILOVIĆ  
PROSTORNI PLAN UREĐENJA  
IV. IZMJENE I DOPUNE**

Naručitelj izrade: Karlovačka županija, Općina Barilović

Stručni izrađivač: **ADF** ADF d.o.o. za arhitekturu, projektiranje, savjetovanje, urbanizam i prostorno uređenje



Grafička obrada: **ADF** ADF d.o.o. za arhitekturu, projektiranje, savjetovanje, urbanizam i prostorno uređenje  
Karlovac, 2018.



**UVJETI KORIŠTENJA I ZAŠTITE PROSTORA  
UVJETI KORIŠTENJA**

**PODRUČJA POSEBNIH UVJETA KORIŠTENJA**

Zaštićeni dijelovi prirode

- POST. PLAN. **PP** PARK PRIRODE/REGIONALNI PARK
- ZK** ZNAČAJNI KRAJOBRAZ

**Povijesne komunikacije**

- POST. PLAN. **PK 01** POŠTANSKA CESTA 1 (PK 01)  
PK 01 - Poštanska cesta Karlovac - Belaj - G. Velemerić - Barilović - Sika - Perjasica - Pokoj - Primišlje - Slunj
- PK 02** KRAJIŠKA CESTA (PK 02)  
PK 02 - Krajiška cesta Karlovac - Vojnić - Krnjak - Barilović
- PK 03** POŠTANSKA CESTA 2 (PK 03)  
PK 03 - Poštanska cesta Perjasica - Vekun - Slunj - Cetinograd - Kraljica - Vukmanić
- PK 04** SREDNJOVJEKOVNA CESTA (PK 04)  
PK 04 - Srednjovjekovna cesta Slovenija - Ribnik - Netretić - Duga Resa - Belaj - Velemerić - D. Budački - Krnjak - Vojnić - Bosna
- PK 05** POVIJESNA CESTA (PK 05)  
PK 05 - Povijesna cesta Svojoj - Mrežnica (dio moguće komunikacije između Starog grada Klučca i Starog grada Barilovića)

**PODRUČJA EKOLOŠKE MREŽE RH (NATURA 2000)**

Područje očuvanja značajno za vrste i stanišne tipove - POVS  
Područja od značaja za zajednicu - SCI:

- POST. PLAN. **HR 2000592 OGLINSKO - PLAŠČANSKO PODR**
- HR 2000593 MREŽNICA - TOUNJČICA**
- HR 2001505 KORANA NIZVODNO OD SLUNJA**

**Mjere zaštite:**

- ZONE ISTRAŽIVANJA**
- MOGUĆNOSTI SPECIFIČNIH VIDOVA TURIZMA**

**TUMAČ ZNAKOVLJA:**

**GRANICE**

Teritorijalne i statističke granice

- OPĆINSKA GRANICA - IZMJENE OPĆINSKE GRANICE**
- OBUHVAAT IV. IZMJENA I DOPUNA PPUO BARILOVIĆ**
- GRANICA NASELJA**

Ostale granice

- GRADEVINSKO PODRUČJE - IZGRAĐENI DIO**
- GRADEVINSKO PODRUČJE - NEIZGRAĐENI DIO**

**PROSTORI / POVRŠINE ZA RAZVOJ I UREĐENJE**

- GRADEVINSKO PODRUČJE NASELJA I IZDOJENA GRADEVINSKA PODRUČJA IZVAN NASELJA**

**Povijesne građevine sklopovi i lokaliteti**

- POST. PLAN. **GOSPODARSKE GRAĐEVINE (GG)**

GG 07 - Koranski Brijeg, ruševine mlina na rijeci Korani

**Etnološka baština**

- POST. PLAN. **ETNOLOŠKA GRAĐEVINA (EG) (kuće, okućnice, gospodarski objekti)**

EG 09 - Donji Velemerić 28, tradicijska okućnica  
EG 14 - Koranski Brijeg 12, tradicijska okućnica

**Arheološka baština**

- POST. PLAN. **ARHEOLOŠKO PODRUČJE (AP)**

AP 47 - Donji Velemerić, arheološko područje Cigansko brdo  
AP 48 - Donji Velemerić, arheološko područje Sokolčić brdo

- POST. PLAN. **ARHEOLOŠKI POJEDINAČNI LOKALITET - KOPNENI (AL)**

Županija: **KARLOVAČKA ŽUPANIJA**

Jedinica lokalne samouprave: **OPĆINA BARILOVIĆ**

Naziv prostornog plana: **PROSTORNI PLAN UREĐENJA - IV. IZMJENE I DOPUNE**

Naziv kartografskog prikaza: **UVJETI KORIŠTENJE I ZAŠTITE PROSTORA - PODRUČJA POSEBNIH UVJETA KORIŠTENJA**

Broj kartografskog prikaza: **3.1.** Mjerilo kartografskog prikaza: **1 : 25 000**

Odluka o izradi prostornog plana (službeno glasilo): **Službeni glasnik Općine Barilović broj 4/17**  
Odluka predstavničkog tijela o donošenju plana (službeno glasilo): **Službeni glasnik Općine Barilović broj 2/18**

Javna rasprava (datum objave): **Večernji list, 9.4.2018.** Javni uvid održan: **17.4.2018 - 24.4.2017.**

Pečat tijela odgovornog za provođenje javne rasprave: **M.P.** Odgovorna osoba za provođenje javne rasprave: **Irena Marinković** ime, prezime i potpis

Mišljenje na plan prema članku 107. Zakona o prostornom uređenju (NN153/13 )  
Karlovačka županija, javna ustanova - Zavod za prostorno uređenje;  
KI: 350-01/18-01/7, Ur. broj: 2133-86-01/01-18-05, Karlovac, 8.5.2018.

Pravna osoba koja je izradila plan: **ADF d.o.o. za arhitekturu, projektiranje, savjetovanje, urbanizam i prostorno planiranje, Karlovac**

Pečat pravne osobe koja je izradila plan: **M.P.** Odgovorna osoba: **Vladimir Petrović, dipl.inž.arh.** ime, prezime i potpis

Odgovorni voditelj: **Brankica Petrović, dipl.inž.arh.**

Stručni tim u izradi plana:  
**Brankica Petrović, dipl.inž.arh.** **Jadranko Gojanović, dipl.inž.gr.**  
**Vladimir Petrović, dipl.inž.arh.** **Dušan Milković, stroj.teh.**  
**Matea Somek, mag.ing.arh. i urb.** **Mladen Petričić, dipl. inž. gr.**  
**Anamarija Rodak, dipl.inž.arh.**

Pečat predstavničkog tijela: **M.P.** Predsjednik općinskog vijeća: **Josip Dobrinić** ime, prezime i potpis

Istovjetnost ovog prostornog plana s izvornikom ovjerava: **ime, prezime i potpis** Pečat nadležnog tijela: **M.P.**