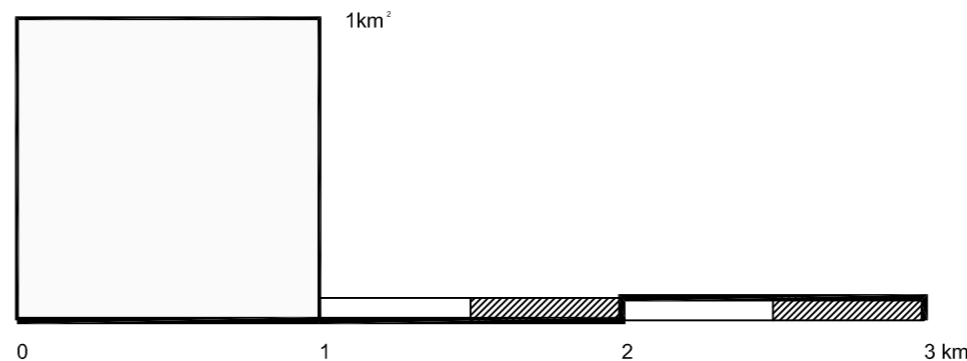
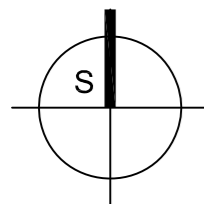




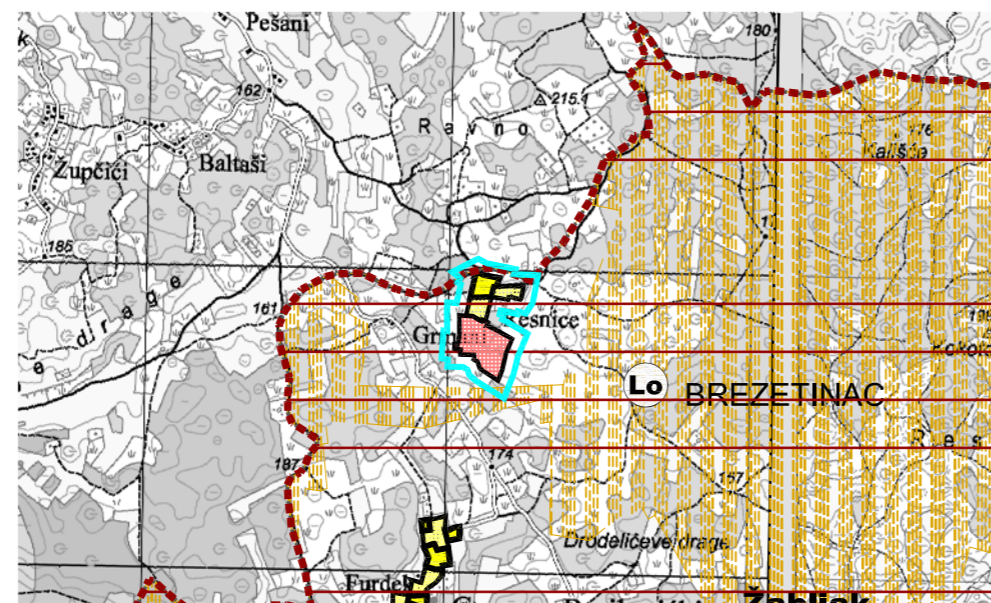
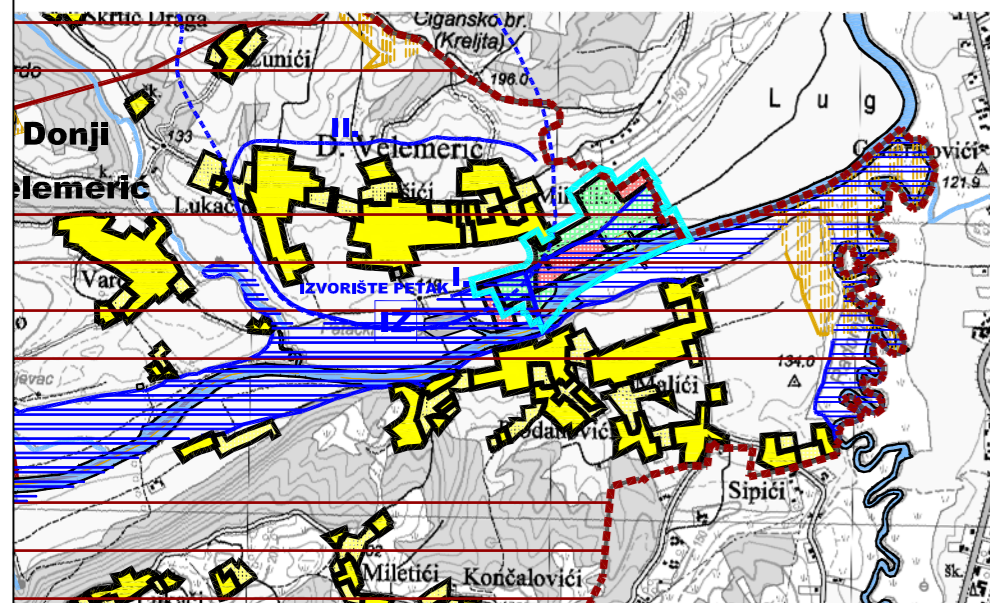
**KARLOVAČKA ŽUPANIJA
OPĆINA BARILOVIĆ
PROSTORNI PLAN UREĐENJA
IV. IZMJENE I DOPUNE**

Naručitelj izrade: Karlovačka županija, Općina Barilović

Stručni izrađivač: **ADF** ADF d.o.o. za arhitekturu, projektiranje, savjetovanje, urbanizam i prostorno uređenje



Grafička obrada: **ADF** ADF d.o.o. za arhitekturu, projektiranje, savjetovanje, urbanizam i prostorno uređenje
Karlovac, 2018.



TUMAČ ZNAKOVLJA:

GRANICE

Teritorijalne i statističke granice

OPĆINSKA GRANICA - IZMJENE OPĆINSKE GRANICE

OBUHVAT IV. IZMJENA I DOPUNA PPUO BARILOVIĆ

GRANICA NASELJA

Ostale granice

GRAĐEVINSKO PODRUČJE - IZGRAĐENI DIO

GRAĐEVINSKO PODRUČJE - NEIZGRAĐENI DIO

PROSTORI / POVRŠINE ZA RAZVOJ I UREĐENJE

GRAĐEVINSKO PODRUČJE NASELJA I IZDOVJENA GRAĐEVINSKA PODRUČJA IZVAN NASELJA

UVJETI KORIŠTENJA I ZAŠTITE PROSTORA

UVJETI KORIŠTENJA

PODRUČJA POSEBNIH OGRANIČENJA U KORIŠTENJU

Krajobraz

OSOBITO VRIJEDAN PREDJEL - PRIRODNI KRAJOBRAZ

OSOBITO VRIJEDAN PREDJEL - KULTURNI KRAJOLIK

TOČKE I POTEZI ZNAČAJNI za panoramske vrijednosti krajobraza

Tlo

PODRUČJE NAJVEĆEG INTENZITETA POTRESA (VII i viši stupanj MCS ljestvice)

PODRUČJE POJAČANE EROZIJE

LOVIŠTE I UZGAJALIŠTE DIMLJAČI DRŽAVNO

LOVIŠTE I UZGAJALIŠTE DIMLJAČI ŽUPANIJSKO

Vode
POST. PLAN.

VODOZAŠTITNO PODRUČJE (IZ - izvorište)

POPLAVNO PODRUČJE

RIJEKE I DRUGE VODENE POVRŠINE (II. kategorija)

MANJE RIJEKE, POTOCI I DRUGI VODOTOCI

Županija:
KARLOVAČKA ŽUPANIJA

Jedinica lokalne samouprave:
OPĆINA BARILOVIĆ

Naziv prostornog plana:
PROSTORNI PLAN UREĐENJA - IV. IZMJENE I DOPUNE

Naziv kartografskog prikaza:
**UVJETI KORIŠTENJA I ZAŠTITE PROSTORA
- PODRUČJA POSEBNIH OGRANIČENJA U KORIŠTENJU**

Broj kartografskog prikaza: **3.2.** Mjerilo kartografskog prikaza: **1 : 25 000**

Odluka o izradi prostornog plana (službeno glasilo):
Službeni glasnik Općine Barilović broj 4/17

Odluka predstavničkog tijela o donošenju plana (službeno glasilo):
Službeni glasnik Općine Barilović broj 2/18

Javna rasprava (datum objave):
Večernji list, 9.4.2018.

Javni uvid održan:
17.4.2018 - 24.4.2017.

Pečat tijela odgovornog za provođenje javne rasprave:
M.P.

Odgovorna osoba za provođenje javne rasprave:
Irena Marinković
ime, prezime i potpis

Mišljenje na plan prema članku 107. Zakona o prostornom uređenju (NN153/13)
Karlovačka županija, javna ustanova - Zavod za prostorno uređenje;
KI: 350-01/18-01/7, Ur. broj: 2133-86-01/01-18-05, Karlovac, 8.5.2018.

Pravna osoba koja je izradila plan: ADF d.o.o. za arhitekturu, projektiranje, savjetovanje, urbanizam i prostorno planiranje, Karlovac

Pečat pravne osobe koja je izradila plan:
M.P.

Odgovorna osoba:
Vladimir Petrović, dipl.inž.arh.
ime, prezime i potpis

Odgovorni voditelj:
Brankica Petrović, dipl.inž.arh.

Stručni tim u izradi plana:

Brankica Petrović, dipl.inž.arh. **Jadranko Gojanović, dipl.inž.gr.**

Vladimir Petrović, dipl.inž.arh. **Dušan Milković, stroj.teh.**

Matea Somek, mag.ing.arh. i urb. **Mladen Petričić, dipl. inž. gr.**

Anamarija Rodak, dipl.inž.arh.

Pečat predstavničkog tijela:
M.P.

Predsjednik općinskog vijeća:
Josip Dobrinić
ime, prezime i potpis

Istovjetnost ovog prostornog plana s izvornikom ovjerava:
ime, prezime i potpis

Pečat nadležnog tijela:
M.P.