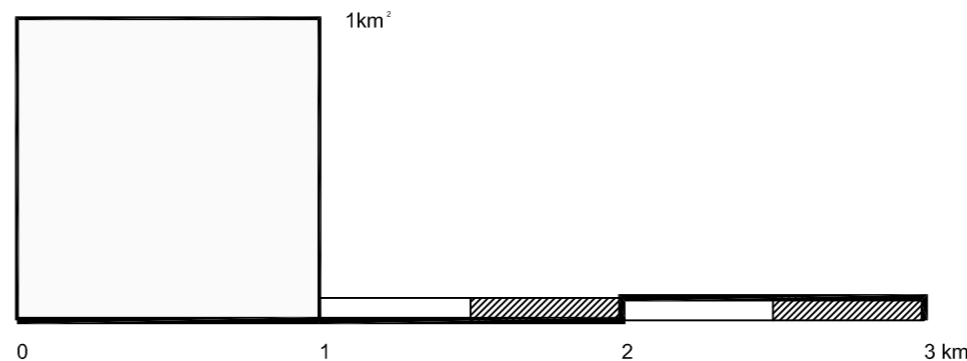
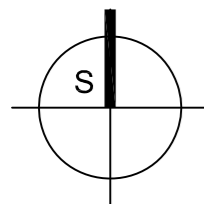




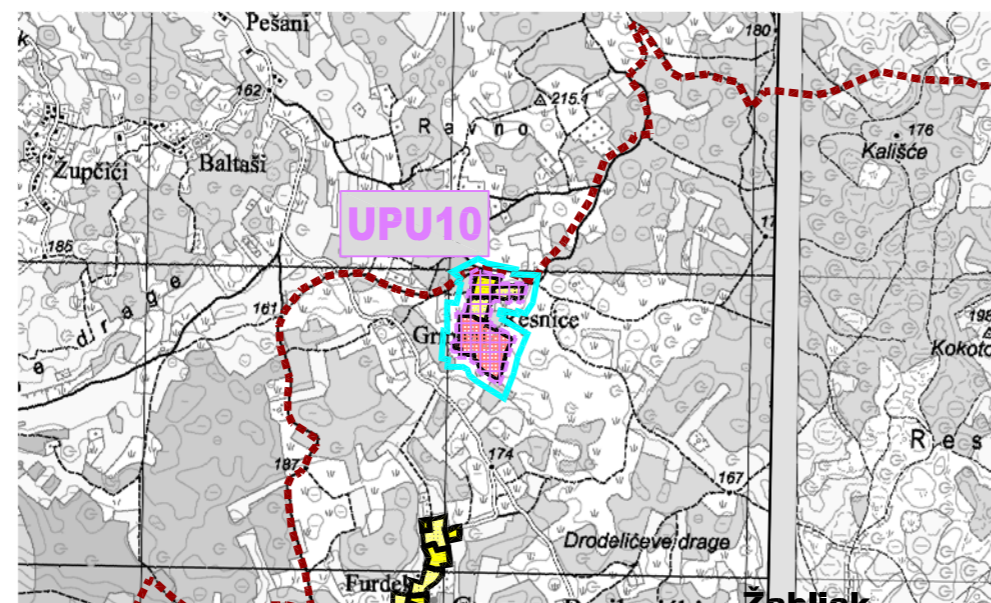
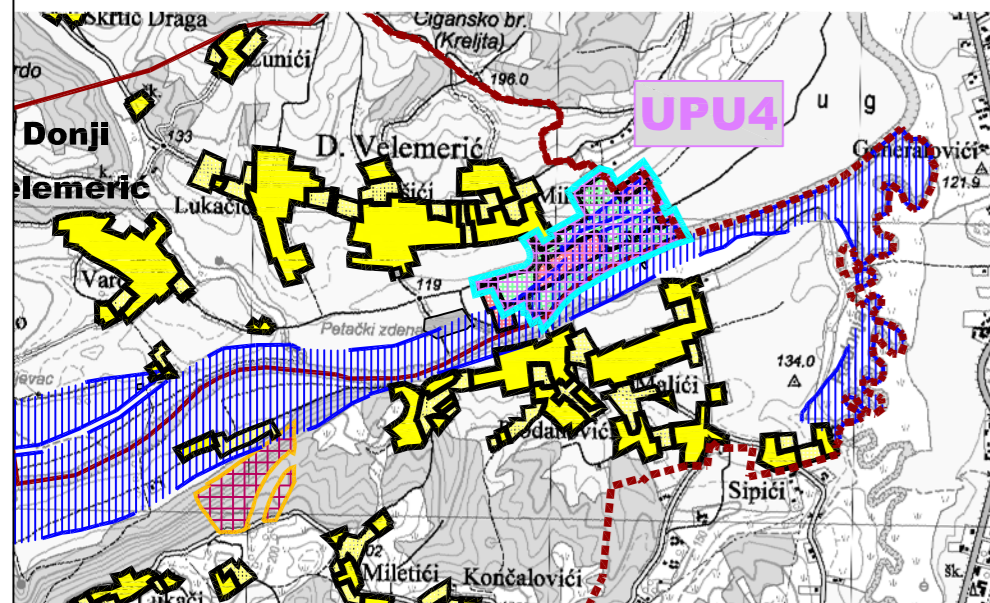
**KARLOVAČKA ŽUPANIJA  
OPĆINA BARILOVIĆ  
PROSTORNI PLAN UREĐENJA  
IV. IZMJENE I DOPUNE**

Naručitelj izrade: Karlovačka županija, Općina Barilović

Stručni izrađivač: **ADF** ADF d.o.o. za arhitekturu, projektiranje, savjetovanje, urbanizam i prostorno uređenje



Grafička obrada: **ADF** ADF d.o.o. za arhitekturu, projektiranje, savjetovanje, urbanizam i prostorno uređenje  
Karlovac, 2018.



**TUMAČ ZNAKOVLJA:**

**GRANICE**

Teritorijalne i statističke granice

OPĆINSKA GRANICA - IZMJENE OPĆINSKE GRANICE

OBUHVAT IV. IZMJENA I DOPUNA PPUO BARILOVIĆ

GRANICA NASELJA

Ostale granice

GRAĐEVINSKO PODRUČJE - IZGRAĐENI DIO

GRAĐEVINSKO PODRUČJE - NEIZGRAĐENI DIO

PROSTORI / POVRŠINE ZA RAZVOJ I UREĐENJE

GRAĐEVINSKO PODRUČJE NASELJA I IZDVOJENA GRAĐEVINSKA PODRUČJA IZVAN NASELJA

**UVJETI KORIŠTENJA I ZAŠTITE PROSTORA**

**PODRUČJA PRIMJENE POSEBNIH MJERA UREĐENJA I ZAŠTITE**

Uređenje zemljišta

HIDROMELIORACIJA

OBLIKOVANJE ZEMLJIŠTA UZ INFRASTRUKTURNE KORIDORE

**ZAŠTITA POSEBNIH VRIJEDNOSTI I OBILJEŽJA**

Sanacija

PODRUČJA CJELINE I DIJELOVI UGROŽENOG OKOLIŠA - MINSKI SUMNJIVA PODRUČJA

NAPUŠTENO EKSPLOATACIJSKO POLJE

OŠTEĆENI PRIRODNI ILI KULTIVIRANI KRAJOBRAZ PN - prenamjena

Županija: **KARLOVAČKA ŽUPANIJA**

Jedinica lokalne samouprave: **OPĆINA BARILOVIĆ**

Naziv prostornog plana: **PROSTORNI PLAN UREĐENJA - IV. IZMJENE I DOPUNE**

Naziv kartografskog prikaza: **UVJETI KORIŠTENJA I ZAŠTITE PROSTORA- PODRUČJA PRIMJENE POSEBNIH MJERA UREĐENJA I ZAŠTITE**

Broj kartografskog prikaza: **3.3.** Mjerilo kartografskog prikaza: **1 : 25 000**

Odluka o izradi prostornog plana (službeno glasilo): **Službeni glasnik Općine Barilović broj 4/17** Odluka predstavničkog tijela o donošenju plana (službeno glasilo): **Službeni glasnik Općine Barilović broj 2/18**

Javna rasprava (datum objave): **Večernji list, 9.4.2018.** Javni uvid održan: **17.4.2018 - 24.4.2017.**

Pečat tijela odgovornog za provođenje javne rasprave: **M.P.** Odgovorna osoba za provođenje javne rasprave: **Irena Marinković** ime, prezime i potpis

Mišljenje na plan prema članku 107. Zakona o prostornom uređenju (NN153/13 )  
Karlovačka županija, javna ustanova - Zavod za prostorno uređenje;  
KI: 350-01/18-01/7, Ur. broj: 2133-86-01/01-18-05, Karlovac, 8.5.2018.

Pravna osoba koja je izradila plan: **ADF d.o.o. za arhitekturu, projektiranje, savjetovanje, urbanizam i prostorno planiranje, Karlovac**

Pečat pravne osobe koja je izradila plan: **M.P.** Odgovorna osoba: **Vladimir Petrović, dipl.inž.arh.** ime, prezime i potpis

Odgovorni voditelj: **Brankica Petrović, dipl.inž.arh.**

Stručni tim u izradi plana:  
**Brankica Petrović, dipl.inž.arh.** **Jadranko Gojanović, dipl.inž.gr.**  
**Vladimir Petrović, dipl.inž.arh.** **Dušan Milković, stroj.teh.**  
**Matea Somek, mag.ing.arh. i urb.** **Mladen Petričić, dipl. inž. gr.**  
**Anamarija Rodak, dipl.inž.arh.**

Pečat predstavničkog tijela: **M.P.** Predsjednik općinskog vijeća: **Josip Dobrinić** ime, prezime i potpis

Istovjetnost ovog prostornog plana s izvornikom ovjerava: **ime, prezime i potpis** Pečat nadležnog tijela: **M.P.**