

KARLOVAČKA ŽUPANIJA


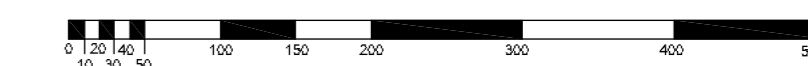
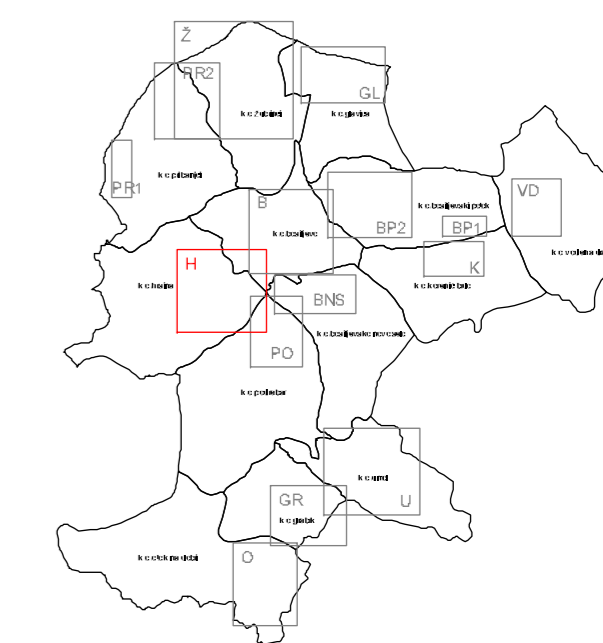
OPĆINA BOSILJEVO

I. CILJANE IZMJENE I DOPUNE PROSTORNOG PLANA UREĐENJA

GRAĐEVINSKA PODRUČJA NASELJA

Novi list izradio: Karlovačka županija, Općina Bosiljevo

Stučni izradak: **ADF** d.o.o. za arhitekturu, projektiranje, savjetovanje, urbanizam i prostorno uređenje



Grafička obrada: **ADF** d.o.o. za arhitekturu, projektiranje, savjetovanje, urbanizam i prostorno uređenje
Karlovac, prosinac 2015.

Županija/Grad Zagreb		KARLOVAČKA ŽUPANIJA OPĆINA BOSILJEVO	
Općina/grad		I. CILJANE IZMJENE I DOPUNE PROSTORNOG PLANA UREĐENJA	
Naziv prostornog plana:		GRAĐEVINSKA PODRUČJA NASELJA - H HRSINA, STRGARI, KRČ BOSILJEVSKI	
Naziv kartografskog prikaza:		GRAĐEVINSKA PODRUČJA NASELJA - H HRSINA, STRGARI, KRČ BOSILJEVSKI	
Broj kartografskog prikaza:		4.9.	Ujedi broj kartografskog prikaza: 1:5000
Odluka o izradi prostornog plana (skraćeno glasila):		Odluka predstavničkog tijela o donošenju plana (skraćeno glasila):	
Službeni glasnik Općine Bosiljevo 03/13			
Javna rasprava o izradi plana objavljena:		Javni aviz odobren:	
Večernji list, 16.08.2015.		26.08.2015. - 02.09.2015.	
Početnik odgovoran za provođenje javno rasprave:		Odgovorna osoba za provođenje javno rasprave:	
		Josip Kasun (Ime, prezime i poštiti)	
Suglasnost na plan prema Članici 80. Zakona o prostornom uređenju i gradnji (NN 76/07, 38/09, 55/11, 50/11, 50/12, 55/12) i Članici 158. Zakona o prostornom uređenju (NN 153/13): Karlovačka županija – upravni odjel za prostorno uređenje, gradnju i zaštitu okoliša – Odjel za plansko i topografsko poslovanje Suglasnost župana na temelju Ilosporne Prostornog plana uređenja Općine Bosiljevo Klasa: 350-02/15-020/1; Ur. broj: 2133/1-07/01-15-05, od 08. prosinca 2015.			
Pravna osobnost koja je izradila plan:		ADF d.o.o., KARLOVAC, M. VRHOVCA 9	
Početnik pravno osobnosti koja je izradila plan:		Odgovorna osoba:	
		VLADIMIR PETROVIĆ, d.i.a. (Ime, prezime i poštiti)	
Koodirator plana (odgovorni voditelj):			
BRANKICA PETROVIĆ, d.i.a.			
Stučni list u izradi plana:			
1. Brankica Petrović, d.i.a.		s. Dušan Milković, stroj. teh.	
2. Vladimir Petrović, d.i.a.		s.	
3. Vlatka Borota, d.i.a.		s.	
4. Jadranko Gojanović, d.i.g.		s.	
Početnik predstavnika općine:		Predsjednik općinskog vijeća:	
		MARIJAN MATEŠA (Ime, prezime i poštiti)	
Izjavljivanje ovog prostornog plana s životnom odgovarajućim:		Početnik nadležnog tijela:	

TUMAČ ZNAKOVLJA:

1. GRANICE

1.1. TERITORIJALNE I STATISTIČKE GRANICE

- DRŽAVNA GRANICA/OBUHVAT PPUO
- ŽUPANIJSKA GRANICA/OBUHVAT PPUO
- OPĆINSKA GRANICA/OBUHVAT PPUO
- GRANICA NASELJA

1.2. OSTALE GRANICE

- GRANICA UPU-a
- GRANICA DPU-a
- GRAĐEVINSKO PODRUČJE - IZGRAĐENI DIO
- GRAĐEVINSKO PODRUČJE - NEIZGRAĐENI DIO

2. PROSTORI / POVRŠINE ZA RAZVOJ I UREĐENJE

2.1. GRAĐEVINSKO PODRUČJE NASELJA

- IZGRAĐENI DIO GRAĐEVINSKOG PODRUČJA NASELJA
- NEIZGRAĐENI DIO GRAĐEVINSKOG PODRUČJA NASELJA

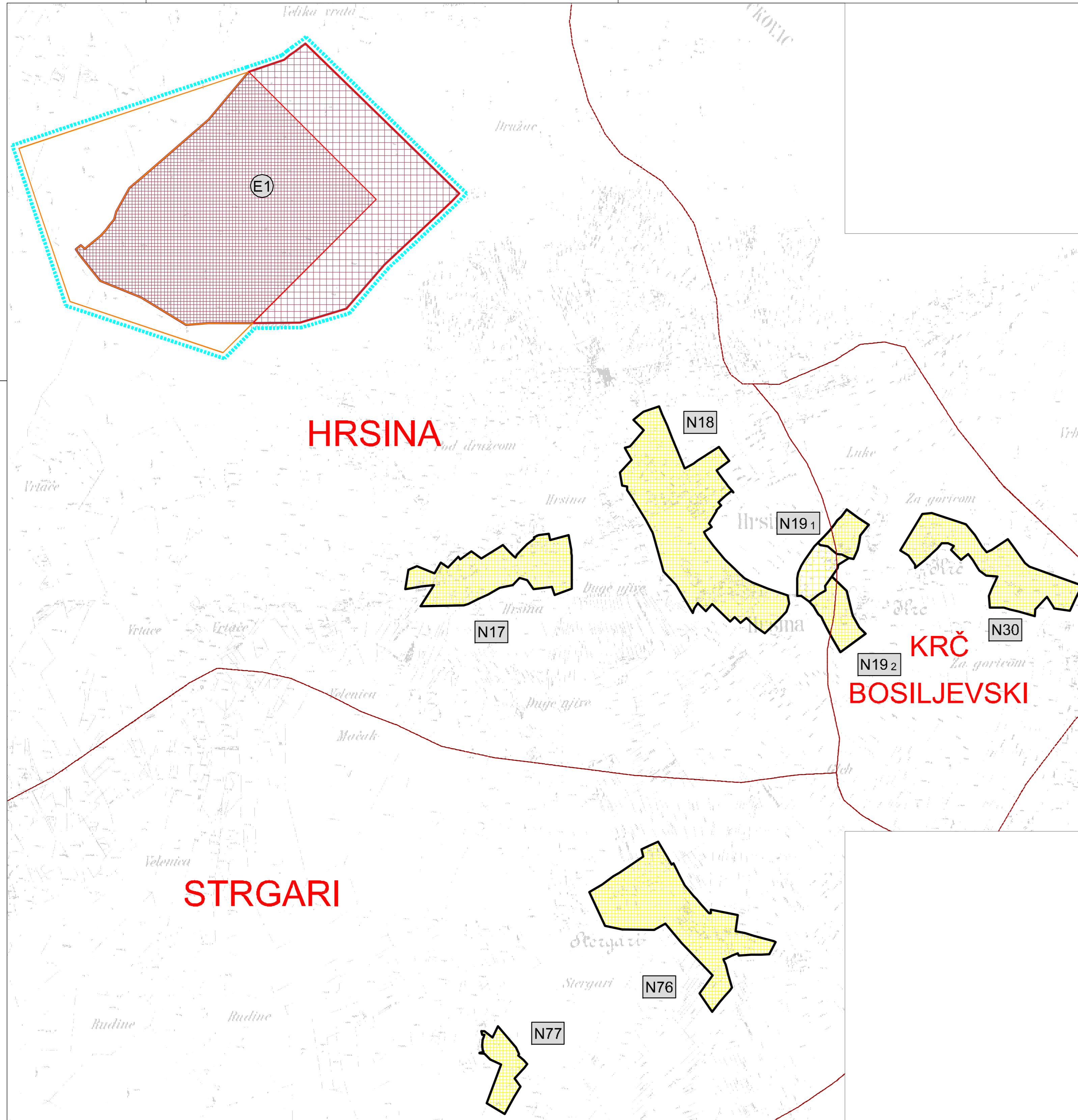
2.2. POVRŠINE IZVAN NASELJA

- PROIZVODNA NAMJENA
pretežito industrijska - I1
- POVRŠINA ZA ISKORIŠTAVANJE MINERALNIH SIROVINA
kamenolom - E1
- POSLOVNA NAMJENA
pretežito uslužna - K1
- UGOSTITELJSKO TURISTIČKA NAMJENA
turističko naselje - T2, kamp - T3
- ŠPORTSKO-REKREACIJSKA NAMJENA
sport - R1, rekreacija - R2
- INFRASTRUKTURNI SUSTAVI: granični prijelaz - IS1,
pročištač otpadnih voda - IS2, javni parking - IS3, blok stanica plina - IS4
- GROBLJE
- OZNAKA GROBLJA

3. INFRASTRUKTURNI SUSTAVI

- KORIDOR PLINOVODA I NAFTOVODA
- KORIDOR DALEKOVODA 380 KV
- KORIDOR DALEKOVODA 110 KV

- GRANICA OBUHVATA
IZMJENA PLANA
- PROŠIRENJE
- SMANJENJE



HRSINA

**KRČ
BOSILJEVSKI**

STRGARI