






TUMAČ PLANSKOG ZNAKOVLJA

GRANICE

TERITORIJALNE I STATISTIČKE GRANICE

-  ŽUPANIJSKA GRANICA
-  OPĆINSKA / GRADSKA GRANICA
-  GRANICA NASELJA

PROSTORI / POVRŠINE ZA RAZVOJ I UREĐENJE

-  IZGRAĐENI DIO GRAĐEVINSKOG PODRUČJA
-  NEIZGRAĐENI DIO GRAĐEVINSKOG PODRUČJA

POŠTA I TELEKOMUNIKACIJE

POŠTA

POSTOJEĆE/PLANIRANO

-  JEDINICA POŠTANSKE MREŽE

JAVNE TELEKOMUNIKACIJE

TELEFONSKA MREŽA - KOMUTACIJSKI ČVOROV I U NE

-  PODRUČNA TELEFONSKA CENTRALA

JAVNE TELEKOMUNIKACIJE

TELEFONSKA MREŽA - BAZNE STANICE POKRETNE MREŽE

-  GSM BAZNA STANICA - CRONET
-  GSM BAZNA STANICA - VIPNET

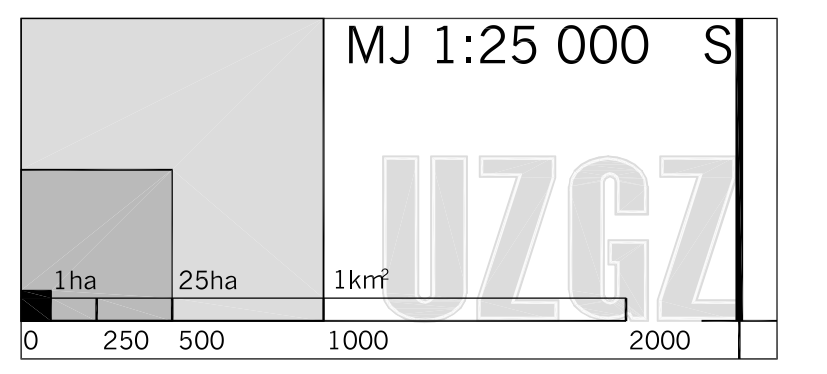
VODOVI I KANALI

-  MAGISTRALNI VODOVI I KANALI
-  KORISNIČKI I SPOJNI VODOVI I KANALI
-  NADZEMNI VOD

JAVNE TELEKOMUNIKACIJE U POKRETNOSTI MREŽI KABELSKA TV

-  KTV KABELSKA MREŽA (KOAX KABEL)

PROSTORNI PLAN UREĐENJA  
OPĆINE DRAGANIĆ



Županija:	KARLOVAČKA
Općina:	DRAGANIĆ
Naziv prostornog plana: <b>PROSTORNI PLAN UREĐENJA OPĆINE DRAGANIĆ</b>	
Naziv kartografskog prikaza: <b>INFRASTRUKTURNI SUSTAVI - POŠTA I TELEKOMUNIKACIJE</b>	
Broj kartografskog prikaza:	2.2. Mjerilo kartografskog prikaza: 1:25000
Program mjera za unapređenje stanja u prostoru: Odluka Općinskog vijeća o donošenju Plana:	
Glasnik Karlovačke županije, broj 7/03, 120/04.	Glasnik Karlovačke županije, broj 30/06.
Javna rasprava objavljena: 22.7.2005.	Javni uvid održan: 31.8.2005. - 6.9.2005.
Pečat tijela odgovornog za provođenje javne rasprave:	Odgovorna osoba za provođenje javne rasprave: Općinski načelnik: Stjepan Golub
Suglasnost na plan prema čl. 26b. i 24 Zakona o prostornom uređenju (NN br. 30/94, 68/98, 35/99, 61/00, 32/02 i 100/04):	
- Ministarstvo kulture, Uprava za zaštitu kulturne baštine, Konzervatorski odjel u Karlovcu, Klasa: 612-08/05-10/333, Urbroj: 532-04-09/5-05-2 od 30.12.2005.	
- Ministarstvo kulture, Uprava za zaštitu prirode, Klasa: 612-07/05-49/0589, Urbroj: 532-08-02-2/5-06-2 od 26.01.2006.	
- Ministarstvo zaštite okoliša, prostornog uređenja i graditeljstva, Odjel za procjenu utjecaja na okoliš i provedbu mjera za sprječavanje onečišćenja okoliša, Klasa: 351-01/06-01/00014, Urbroj: 531-08/3-1-JM-06-6 od 02.02.2006.	
- Ministarstvo obrane, Uprava za materijalne resurse, Služba za nekretnine, graditeljstvo i zaštitu okoliša, Klasa: 350-02/06-01/1, Urbroj: 51243-02/02-06-4 od 08.02.2006.	
- Karlovačka županija, Zavod za prostorno uređenje i zaštitu okoliša, Klasa: 350-01/06-01/02, Urbroj: 2133/1-08/02-06-02 od 22.02.2006.	
- Hrvatske vode, Vodnogospodarski odjel za vodno područje sliva Save, Klasa: 350-02/06-01/0009 Urbroj: 374-21-1-06-4 od 02.05.2006.	
- Ministarstvo poljoprivrede, šumarstva i vodnog gospodarstva, Klasa: 350-02/05-01/3, Urbroj: 525-09-M.V.B.06-02 od 14.06.2006.	
- Ured državne uprave u Karlovačkoj županiji, Služba za prostorno uređenje, zaštitu okoliša, graditeljstva i imovinsko pravne poslove, Odsjek za prostorno uređenje, graditeljstvo i zaštitu okoliša, Klasa: 350-02/06-01/1, Urbroj: 2133-04-02/1-06-06 od 25.08.2006.	
Pravna osoba koja je izradila plan: <b>URBANISTIČKI ZAVOD GRADA ZAGREBA d.o.o.</b> ZAGREB, Britanski trg 12	
Pečat pravne osobe koja je izradila plan:	Odgovorna osoba: Luka Šulentić dipl. ing. arh.
Koordinator plana: Luka Šulentić dipl. ing. arh.	
Stručni tim u izradi plana:	
1. Hrvoje Jamnicki, dipl. ing. grad.	4. Boris Moštak, ing. grad.
2. Maja Videk, dipl. ing. arh.	5. Ivan Kapović, dipl. ing. arh.
3. Dunja Kos-Pletes, dipl. ing. arh.	6. Andreja Šugar, dipl. ing. grad.
Pečat Općinskog vijeća:	Predsjednik Općinskog vijeća: Ivan Bujan
Istovjetnost ovog prostornog plana s izvornikom ovjerava:	Pečat nadležnog tijela: