














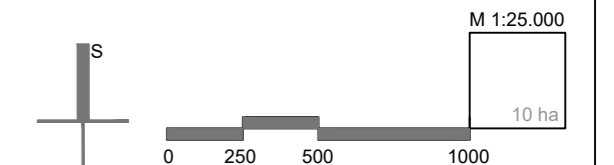


TUMAČ ZNAKOVA

-  DRŽAVNA GRANICA
 -  GRANICA OPĆINE
 -  GRANICA NASELJA
-
- postojeće planirano CESTOVNI PROMET
-  DRŽAVNA CESTA
D 228 Jurovski Brod (D6) - Kamanje - Ozalj - Karlovac (D1)
 -  ŽUPANIJSKA CESTA
Ž 3097 D228 – Krmačina – Vivodina – Dvorište Vivodinsko – Krašić (Ž3297)
Ž 3296 Kamanje (D228) – Police – Ozalj (D228)
 -  LOKALNA CESTA
L 34017 D228 - Reštovo
L 34019 Preseka – Veli Vrh (Ž3296)
L 34020 Brlog – Ž3296
L 34021 D228 – Durlinci – Police (Ž3296)
 -  OSTALE CESTE KOJE NISU JAVNE
 -  STALNI GRANIČNI CESTOVNI PRIJELAZ
 -  MOST/NADVOŽNJAK
-
- ŽELJEZNIČKI PROMET
-  ŽELJEZNIČKA PRUGA ZA LOKALNI PROMET
L103 Karlovac - Ozalj - Kamanje - Državna granica - (Metlika)
Karlovac - Kamanje - DG
 -  MOST
 -  CESTOVNI PRIJELAZ U NIVOU
 -  PUTNIČKI KOLODVOR
 -  STAJALIŠTE
-
- ZRAČNI PROMET
-  HELIODROM

2. INFRASTRUKTURNI SUSTAVI I MREŽE

2A. PROMET



Županija: KARLOVAČKA	Općina: KAMANJE
Naziv prostornog plana: III. IZMJENE I DOPUNE PROSTORNOG PLANA UREĐENJA OPĆINE KAMANJE SA SMANJENIM SADRŽAJEM	
Naziv kartografskog prikaza: PROMET	
Broj kartografskog prikaza: 2A.	Mjerilo kartografskog prikaza: 1 : 25 000
Odluka o izradi plana: Glasnik Općine Kamanje 05/21	Odluka predstavničkog tijela o donošenju plana: Glasnik Općine Kamanje 04/22. od 27.10.2022. godine
Javna rasprava (datum objave): 02.05.2022 godine u Večernjem listu Ponovna javna rasprava (datum objave): 03.07.2022. godine u Večernjem listu	Javna rasprava održana: od 04.05.2022. do 12.05.2022. Ponovna javna rasprava održana: od 04.07.2022. do 12.07.2022.
Pečat tijela odgovornog za provođenje javne rasprave: M.P.	Odgovorna osoba za provođenje javne rasprave: Anita Matešić Štajcer pročelnica JUO
Mišljenje na plan prema čl. 107. Zakona o prostornom uređenju: Sukladno čl. 107. st. 4. Zakona o prostornom uređenju, mišljenje Zavoda za prostorno uređenje se ne pribavlja	
Pravna osoba koja je izradila plan: Javna ustanova Zavod za prostorno uređenje Karlovačke županije	
Pečat pravne osobe koja je izradila plan:	Odgovorna osoba: MARIO KEČKEŠ, dipl.ing.arh.
Odgovorni voditelj izrade nacrtu prijedloga plana: MARINKO MARADIN, dipl.ing.arh.	
Stručni tim u izradi plana: MARINKO MARADIN, dipl.ing.arh. VLATKA BOROTA, dipl.ing.arh. DUŠAN MILKOVIĆ, stroj.teh.	
Pečat Općinskog vijeća: M.P.	Predsjednik Općinskog vijeća: Ivan Lukunić
Istovjetnost ovog prostornog plana s izvornikom ovjerava: 	Pečat nadležnog tijela: M.P.

III. IZMJENE I DOPUNE PROSTORNOG PLANA UREĐENJA OPĆINE KAMANJE SA SMANJENIM SADRŽAJEM