

ENERGETSKI SUSTAVI





1. ENERGETSKI SUSTAV

1.1. Elektroenergetika





-  DALEKOVOD 10 (20) kV nadzemni
-  DALEKOVOD 10 (20) kV podzemni
-  TS 10(20)/0,4 kV obnovljena
-  TS 10(20)/0,4 kV neobnovljena
-  TS 10(20)/0,4 kV planirana

2. VODNOSPODARSKI SUSTAV


2.1. Korištenje voda

-  VODOSPREMA
-  CRPNA STANICA
-  VODOOPSKRBNI CJEVOD - I. ETAPA
-  VODOOPSKRBNI CJEVOD - II. ETAPA

2.2. Odvodnja otpadnih voda

-  UREDAJ ZA PROČIŠĆAVANJE OTPADNIH VODA
-  ISPUST OTPADNIH VODA
-  CRPNA STANICA
-  GLAVNI ODVODNI KANAL (KOLEKTOR)

3. OBRADA I KORIŠTENJE OTPADA





-  REZERVNO ODLAGALIŠTE KOMUNALNOG OTPADA

4. POŠTA I TELEKOMUNIKACIJE

4.1. Pošta

-  JEDINICA POŠTANSKE MREŽE

4.2.1 Javne telekomunikacije u nepokretnoj mreži

-  TELEFONSKA CENTRALA
-  TK KOAKSIJALNI KABEL - POSTOJEĆI
-  TK SVJETLOVODNI KABEL - POSTOJEĆI
-  TK SVJETLOVODNI KABEL - PLANIRANI

4.2.2 Javne telekomunikacije u pokretnoj mreži

-  GSM BAZNA STANICA - T-MOBILE - planirana

Županija:	KARLOVAČKA ŽUPANIJA	
Općina:	OPĆINA LASINJA	
Naziv prostornog plana:	IZMJENE I DOPUNE PROSTORNOG PLANA UREĐENJA OPĆINE LASINJA	
Naziv kartografskog prikaza:	INFRASTRUKTURNI SUSTAVI	
Broj kartografskog prikaza:	2.	Mjerilo kartografskog prikaza: 1:25000
Program mjera za unapređenje stanja u prostoru Općine:	Odluka predsjedničkog tijela o donošenju plana: (Glasnik Karlovačke županije broj 20/04) Glasnik Karlovačke županije br. 34/07 od 22.10.2007.	
Javna rasprava (datum objave):	16. siječanj 2006.	Javni uvid održan: 25. siječanj - 25. veljače 2006.
Pečat tijela odgovornog za provođenje javne rasprave:	Odgovorna osoba za provođenje javne rasprave: Pročelnik Jedinstvenog upravnog odjela	
IVICA DUGINA, upr.pr.		
<p>Suglasnost na plan prema čl. 24. i 26b. Zakona o prostornom uređenju (Narodne novine br. 30/94, 68/98, 35/99, 61/00, 32/02 i 100/04): - Karlovačka županija, Zavod za prostorno uređenje i zaštitu okoliša, Klasa: 350-01/06-01/13, Urbroj: 21331-09/02-06-02 od 12.09.2006. - Ured državne uprave u Karlovačkoj županiji, Klasa: 350-02/07-02/5, Urbroj: 2133-04-02/3-07-04 od 02.08.2007. - Ministarstvo zaštite okoliša, prostornog uređenja i graditeljstva, Uprava za prostorno planiranje, Klasa: 350-02/06-04/134, Ur broj: 531-06-06-2 od 28.08.2006. - Ministarstvo kulture, Uprava za zaštitu prirode, Klasa: 612-07/06-49/0587, Urbroj: 532-08-02-2/3-06-2 od 12.09.2006. - Ministarstvo poljoprivrede, šumarstva i vodnog gospodarstva, Klasa: 350-02/06-01/173, Urbroj: 525-02-V.B.M./07-03 od 05.03.2007.</p> Pravna osoba koja je izradila plan: URBANISTIČKI ZAVOD GRADA ZAGREBA d.o.o. ZAGREB, Britanski trg 12		
Pečat pravne osobe koja je izradila plan:	Odgovorna osoba:	
	LUKA ŠULENTIĆ dipl. ing. arh.	
Koordinator / izrađivač plana:	LUKA ŠULENTIĆ dipl. ing. arh.	
<p>Stručni tim u izradi plana: 2. HRVOJE JAMNICKI, dipl. ing. grad. 4. BORIS MOŠTAK, ing. grad. 3. MAJA VIDEK, dipl. ing. arh. 5. IVAN KAPOVIĆ, dipl. ing. arh.</p>		
Pečat Općinskog vijeća Općine Lasinja:	Predsjednik Općinskog vijeća Općine Lasinja:	
	THOMIR MARKULIN	
Istovjetnost ovog plana s izvornikom ovjerava:	Pečat nadležnog tijela:	

