
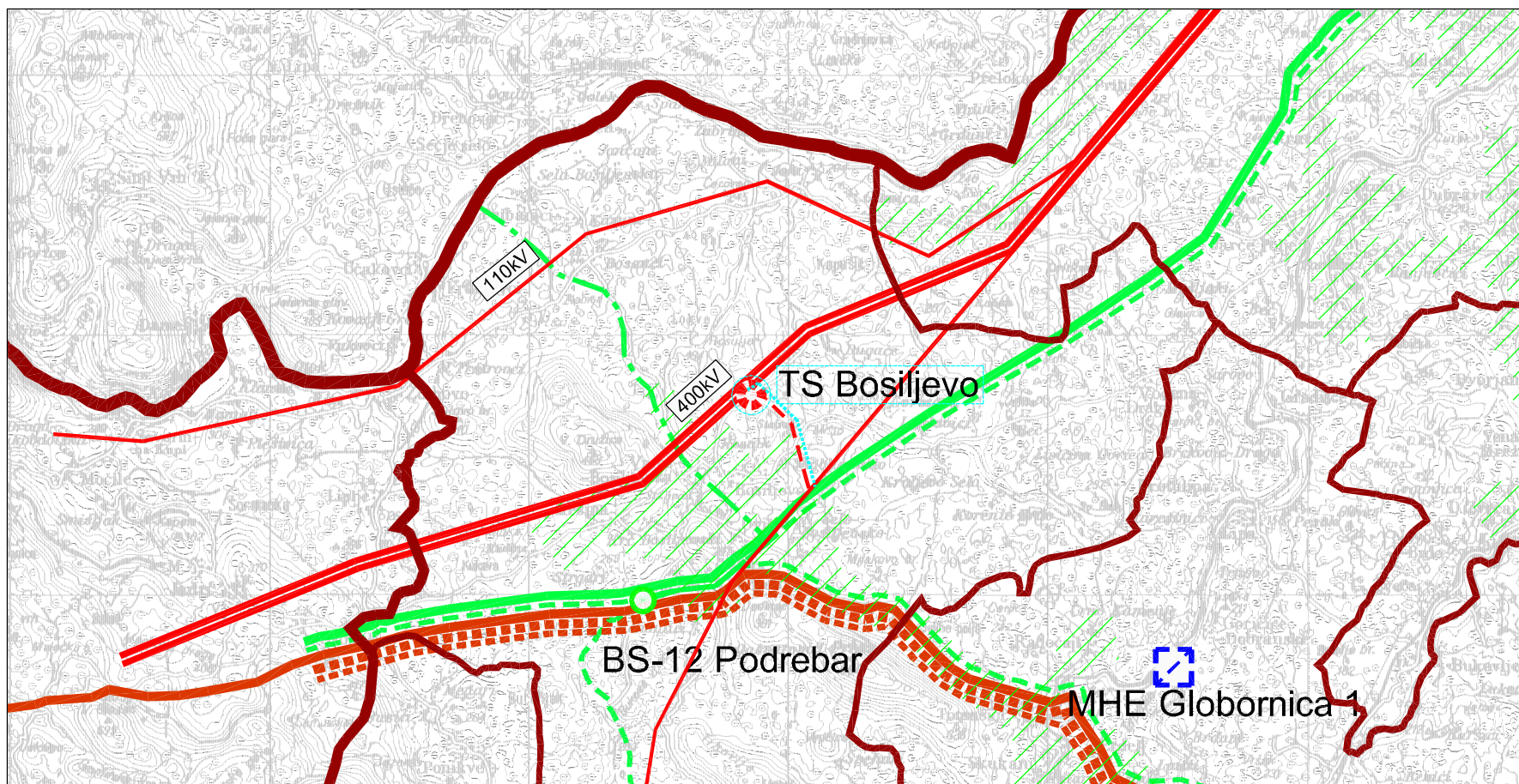
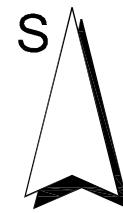


Karlovačka županija  
Ciljane V izmjene i dopune Prostornog plana Karlovačke županije

Kartografski prikaz 2.1. u mjerilu 1:100.000

Infrastrukturni sustavi i mreže  
Energetski sustavi

Nositelj izrade: Upravni odjel za prostorno uređenje, gradnje i zaštitu okoliša Karlovačke županije  
Sručni izrađivač: Javna ustanova Zavod za prostorno uređenje Karlovačke županije  
ADF d.o.o. za arhitekturu, projektiranje, savjetovanje, urbanizam i prostorno uređenje



Grafička obrada: ADF d.o.o. za arhitekturu, projektiranje, savjetovanje, urbanizam i prostorno uređenje  
Karlovac, prosinac 2014.

TUMAČ PLANSKOG ZNAKOVLJA

GRANICE

TERITORIJALNE I STATISTIČKE GRANICE	
	DRŽAVNA GRANICA
	ŽUPANIJSKA GRANICA
	OPĆINSKA / GRADSKA GRANICA

INFRASTRUKTURNI SUSTAVI I MREŽE

ENERGETSKI SUSTAV

PROIZVODNJA I CIJEVNI TRANSPORT NAFTE I PLINA

POSTOJEĆE	PLANIRANO	
		MAGISTRALNI NAFTAOVOD ZA MEĐUNARODNI TRANSPORT
		MAGISTRALNI NAFTAOVOD
		MAGISTRALNI PLINOVOD ZA MEĐUNARODNI TRANSPORT
		MAGISTRALNI PLINOVOD
		MAGISTRALNI PLINOVOD - TRASA U ISTRAŽIVANJU
		MJERNO REDUKCIJSKA STANICA
		REDUKCIJSKA (BLOK) STANICA
		ZONE PLINIFIKACIJE

ELEKTROENERGETIKA

PROIZVODNI UREĐAJI

POSTOJEĆE	PLANIRANO	
		HIDROELEKTRANA (MHE, HE, VES)
		TERMOELEKTRANA TOPLANA (TE/TO)
		VJETROELEKTRANA / VJETROPARK (VE/VP)

TRANSFORMATORSKA I RASKLOPNA POSTROJENJA

POSTOJEĆE	PLANIRANO	
		TS 220/110 kV
		TS 110/35(20) kV
		ELEKTROVUČNO POSTROJENJE

ELEKTROPRIJENOSNI UREĐAJI

POSTOJEĆE	PLANIRANO	
		DALEKOVOD 400 kV
		DALEKOVOD 220 kV
		DALEKOVOD 110 kV

KORIŠTENJE VODA

POSTOJEĆE	PLANIRANO	
		AKUMULACIJA HIDROELEKTRANE - AH
		AKUMULACIJA HIDROELEKTRANE - DOVODNI TUNEL "Sabljaki - Gojak"

GRANICA OBUHVATA IZMJENE PLANA / TRASA IZMJENE PLANA

ŽUPANIJA/GRAD ZAGREB		KARLOVAČKA ŽUPANIJA	
Naziv prostornog plana:		CILJANE V IZMJENE I DOPUNE PROSTORNOG PLANA KARLOVAČKE ŽUPANIJE	
Naziv kartografskog prikaza:		INFRASTRUKTURNI SUSTAVI I MREŽE- ENERGETSKI SUSTAVI	
Broj kartografskog prikaza:		2.1.	Mjerilo kartografskog prikaza: 1:100.000
Odluka o izradi prostornog plana (službeno glasilo): "Glasnik Karlovačke županije", broj 56/13		Odluka predstavničkog tijela o donošenju plana (službeno glasilo): "Glasnik Karlovačke županije", broj 50b/14	
Javna rasprava (datum objave): Večernji list, 25.05.2014. Ponovna javna rasprava (datum objave): Večernji list, 09.07.2014.		Javni uvid održan: 02.06.2014. - 11.06.2014. Ponovna javna rasprava održana: 17.07.2014. - 25.07.2014.	
Pečat tijela odgovornog za provođenje javne rasprave:		Odgovorna osoba za provođenje javne rasprave: <b>MARINKO MARADIN</b> , dipl. ing. arh. (ime, prezime i potpis)	
Suglasnosti na plan prema Članku 97. Zakona o prostornom uređenju i gradnji (NN 76/07, 38/09, 55/11, 90/11 i 150/12):			
Klasa: 350-02/14-11/43, Ur. broj: 531-05-1-14-03, od 06. studenog 2014. godine			
Pravna osoba/tijelo koje je izradilo plan:		JAVNA USTANOVA ZAVOD ZA PROSTORNO UREĐENJE KARLOVAČKE ŽUPANIJE, KARLOVAC, HAULIKOVA 1	
Pečat pravne osobe/tijela koje je izradilo plan:		Odgovorna osoba: <b>MARIO KEČKEŠ</b> , dipl. ing. arh. (ime, prezime i potpis)	
Pravna osoba/tijelo koje je izradilo plan:		ADF d.o.o., KARLOVAC, M. VRHOVCA 9	
Pečat pravne osobe/tijela koje je izradilo plan:		Odgovorna osoba: <b>VLADIMIR PETROVIĆ</b> , dipl. ing. arh. (ime, prezime i potpis)	
Kordinator plana (Odgovorni voditelj):		Kordinator plana (Odgovorni voditelj):	
<b>MARIO KEČKEŠ</b> , dipl. ing. arh.		<b>BRANKICA PETROVIĆ</b> , dipl. ing. arh.	
Sručni tim u izradi plana:			
1. Mario Kečkeš, dipl. ing. arh.	5. Brankica Petrović, dipl. ing. arh.	9. mr.sc. Tonko Radica, prof. geograf.	
2. Janja Furač, mag. ing. traff.	6. Vladimir Petrović, dipl. ing. arh.	10. Mirjana Oredić, odvjetnik - magistar prava	
3. Boris Simić, dipl. ing. građ.	7. Vlatka Borota, dipl. ing. arh.	11. _____	
4. Zlatko Cindrić, dipl. ing. biol. s ekol.	8. Jadranko Gojanović, dipl. ing. građ.	12. _____	
Pečat predstavničkog tijela:		Predsjednik Županijske skupštine: <b>ŽELJKO BOKULIĆ</b> , ing. (ime, prezime i potpis)	
Istovjetnost ovog prostornog plana s izvornikom ovjerava:		Pečat nadležnog tijela:	
(ime, prezime i potpis)			