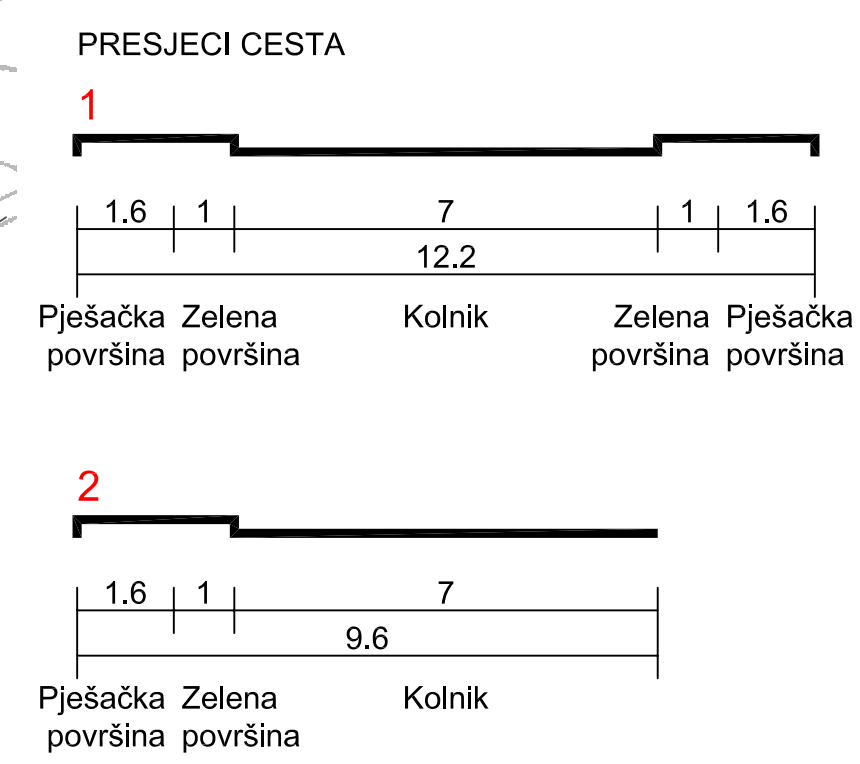



- TUMAČ ZNAKOVILJA**
- 1. TERITORIJALNE I STATISTIČKE GRANICE**
- GRANICA OBUHVATA PLANA
 - TOPOGRAFSKA GEODETSKA PODLOGA
 - BROJ I GRANICA KATASTARSKÉ ČESTICE
 - BROJ I GRANICA GRAĐEVNE ČESTICE
- 2. RAZVOJ I UREĐENJE NASELJA**
- GOSPODARSKA NAMJENA - PROIZVODNA
 - GOSPODARSKA NAMJENA - PROIZVODNA I POSLOVNA
 - POVRŠINE INFRASTRUKTURNIH SUSTAVA
trafostanica - IS1, javno parkiralište - IS2, pročistač - IS3
 - JAVNE ZELENE POVRŠINE
park - Z1
 - ZAŠTITNE ZELENE POVRŠINE
- 3. PROMET**
- OZNAKA ULICE
 - OZNAKA PRESJeka CESTE
 - OS CESTE
 - RUBNIAK
 - PJEŠAČKE POVRŠINE
 - ZELENE POVRŠINE
 - JAVNI PARKING
 - PROMETNA SIGNALIZACIJA
 - PLANIRANA VISINSKA KOTA ULICE
- 4. TELEKOMUNIKACIJE**
- TK VOD - PODZEMNI - postojeci
 - TK VOD - PODZEMNI - postojeci - ukidanje
 - TK VOD - PODZEMNI - planirani
 - TK VOD - NADZEMNI - postojeci

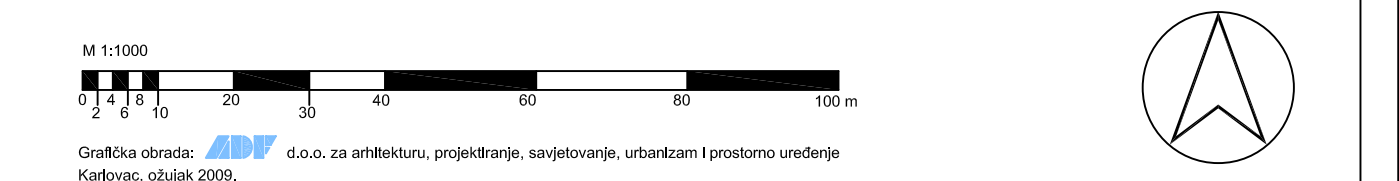


KARLOVAČKA ŽUPANIJA
OPĆINA BOSILJEVO
 DETALJNI PLAN UREĐENJA
DPU 2 BOSILJEVO



PROMETNA, TELEKOMUNIKACIJSKA I KOMUNALNA INFRASTRUKTURNA MREŽA
PROMET I TELEKOMUNIKACIJE

Nositelj izdava: Karlovačka županija, Općina Bosiljevo
 Strojni inženjering: ADF d.o.o. za arhitekturu, projektiranje, savjetovanje, urbanizam i prostorno uređenje
 Karlovac, ožujak 2009.



Županija/Grad Zagreb		KARLOVAČKA ŽUPANIJA	
Općina/Grad		OPĆINA BOSILJEVO	
Naziv prostornog plana:		DPU 2 BOSILJEVO	
Naziv kartografskog prikaza:		PROMET I TELEKOMUNIKACIJE	
Broj kartografskog prikaza:	2.1.	Mjerna kartografskog prikaza:	1:1.000
Program mjera za unapređenje stanja u prostoru (uključeno glasilo): Službeni glasnik Općine Bosiljevo 01/04		Odluka predstavničkog tijela o donošenju plana (uključeno glasilo): Službeni glasnik Općine Bosiljevo 64/09	
Odluka o izradi prostornog plana (uključeno glasilo): Službeni glasnik Općine Bosiljevo 51/08		Odluka o izradi prostornog plana (uključeno glasilo): Službeni glasnik Općine Bosiljevo 51/08	
Prethodna rasprava (datum objave): Novi list, 30.07.2008.g.; Karlovački tjednik, 31.07.2008.g.		Prethodna rasprava održana: 11.08.2008.g.	
Javna rasprava (datum objave): Novi list, 22.10.2008.g.; Službeni glasnik Općine Bosiljevo 56/08		Javni uvjet održan: 01.11.2008.g. - 30.11.2008.g.	
Početnik tijela odgovornog za provođenje javne rasprave:		Odgovorna osoba za provođenje javne rasprave: JOSIP KORENIĆ (ime, prezime i potpis)	
Pravna osoba/tijelo koje je izradilo plan:		ADF d.o.o., KARLOVAC, M. VRHOVCA 9	
Početnik pravne osobe/tijela koje je izradilo plan:		Odgovorna osoba: VLADIMIR PETROVIĆ, d.i.a. (ime, prezime i potpis)	
Koordinator plana (Odgovorni voditelj):		BRANKICA PETROVIĆ, d.i.a.	
Strojni tim u izradi plana:			
1. Brankica Petrović, d.i.a.	5. Dušan Milković, stroj.inj.	9.	
2. Vladimir Petrović, d.i.a.	6. Matea Somek, student arh.	10.	
3. Katarina Hajdinić, d.i.a.	7. Slobodan Mraković, d.j.g.	11.	
4. Jadranko Gojanović, d.j.g.	8. Milan Mišljenović, ing.el.	12.	
Početnik predstavničkog tijela:		Predsjednik Općinskog vijeća: SLAVO MARKOVIĆ (ime, prezime i potpis)	
Istovjetnost ovog prostornog plana s izvornikom odjavuje:		Početnik nadležnog tijela:	
(ime, prezime i potpis)			