


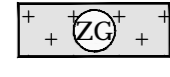
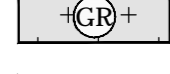



















LEGENDA:


-  GRANICA OBUHVATA OPĆINE
 -  OGRADA GROBLJA
- NAMJENA POVRŠINA**
-  POSTOJEĆA GROBNA POLJA
 -  PLANIRANA GROBNA POLJA - ZEMLJANI GROBOVI
 -  PLANIRANA GROBNA POLJA - GROBNICE
 -  PLANIRANA GROBNA POLJA - URNE
 -  GROBNE GRADEVINE
 -  KOSTURNICA
 -  INFRASTRUKTURNA GRADEVINA - TRAFOSTANICA
 -  TRGOVA, ODMORIŠTA I PROSTORI ZA SMJEŠTAJ KONTEJNERA
 -  TRGOVI - MEMORIJALNA OBIJEŽJA
 -  SERVISNO DVORIŠTE
 -  PROMETNE POVRŠINE I STAZE
- STAMBENA NAMJENA**
-  STAMBENA NAMJENA
- ZELENE POVRŠINE**
-  JAVNE ZELENE POVRŠINE
 -  ZAŠTITNE ZELENE POVRŠINE (NISKO ZELENILO)
 -  ZAŠTITNE ZELENE POVRŠINE (VISOKO ZELENILO)
 -  ZAŠTITNE ZELENE POVRŠINE (NA POKOSIMA)
 -  POTEZI ZELENILA (DRVORED/GROMORED)
 -  ZELENE POVRŠINE UNUTAR KORIDORA PROMETNICA I PARKIRALIŠTA
- POTPORNI ZID I OGRADA**
-  POTPORNI ZID
 -  OGRADA SERVISNOG DVORIŠTA



















K. o.
 Broj katastr. plana.
 M=1:2000

K. o.
 Broj katastr. plana.
 M=1:1000

POSEBNA GEODETSKA PODLOGA
 MJERILO 1:1000 - PRIKAZ VISINA



LEGENDA:

-  katastar
-  snimljeno stanje
-  kanalizacija
-  šaht
-  voda zatvarač
-  voda bjelogorično
-  čempres
-  željezni el. stup
-  betonski el. stup
-  drveni tel. stup
-  ograde
-  pipa za vodu
-  slivnik
-  groblje
-  šuma
-  granica obuhvata

Zemlja: KARLOVAČKA		Grad: KARLOVAC	
Naziv poslovanja: DETALJNI PLAN UREĐENJA GROBLJA JAMADOL			
Naziv kategorije objekta: DETALJNA NAMJENA POVRŠINA			
Broj katografskog prikaza: 1		Mjerilo katografskog prikaza: 1 : 500	
Odluka o izradi plana: Glasnik Grada Karlovca 07/08, 12/11		Odluka predstavnosti tijela o donošenju plana: Glasnik Grada Karlovca 12/12	
Izjava odgovornosti: Karlovački vjehnik, 26. srpnja 2012 g. Vlado Vuk, 27. srpnja 2012 g. Glasnik Grada Karlovca 07/12		Izjava ovdje odobren: od 06. kolovoza 2012 g. do 04. rujna 2012 g.	
Početni tijela odgovornog za provođenje javne rasprave: M.P.		Odgovorna osoba za provođenje javne rasprave: GORDANA KOPRIVNJAČ, dipl.ing.arh.	
Pravna osoba koja je izradila plan: APF d.o.o. za arhitekturnu, planirajuću i ozbilne poslovne djelatnosti. Opatjska 61, 10 000 Zagreb, T. 01 239 - 7572, F. 01 501-1417			
Početni pravne osobe koja je izradila plan: SANDARA JAKOPEC, dipl.ing.arh.		Odgovorna osoba: SANDARA JAKOPEC, dipl.ing.arh.	
Odgovorni voditelj izrade namjere pripremljena plana: SANDARA JAKOPEC, dipl.ing.arh.			
Projektirani tim u izradi plana: NRELA GORDAN, dipl.ing.arh.; MARIJA BOČIĆ, dipl.ing.arh.; ESTERA GOBAC-TRINČIĆ, dipl.ing.arh.		LORENDNA FRANKOVIĆ, dipl.ing.grad.; Željka NEDELJKOVIĆ-ŠIMIĆ, dipl.ing.arh.	
Početni predstavnik tijela: NADA MURGANIĆ, dipl. socijalni radnik, v.r.		Početni nadležnik tijela: M.P.	
Odobrenje ovog projektnog plana: Izvješće o javnoj raspravi			