

**DETALJNI PLAN UREĐENJA  
GOSPODARSKO - POSLOVNE ZONE  
U OZLJU (DPU 1)**

**2. PROMETNA, TELEKOMUNIKACIJSKA I  
KOMUNALNA INFRASTRUKTURNA MREŽA**

**2.A. PROMETNI SUSTAV**

TUMAČ ZNAKOVA

**GRANICE**

GRANICA OBUHVATA

**PROMET**

**GESTOVNI PROMET**

GLAVNA MJESNA CESTA

OSTALE ULICE

MOGUĆNOST FORMIRANJA KORIDORA PLANIRANE  
OBILAZNICE

KOLNO-PJEŠAČKE POVRŠINE

PUT

VISINSKE KOTE PLANIRANE PROMETNICE

JAVNE ZELENE POVRŠINE UNUTAR KORIDORA  
PROMETNICA

BENZINSKA POSTAJA

KARAKTERISTIČAN PROFIL PROMETNICE

KORIDOR PROMETNICE

KARAKTERISTIČAN PROFIL PROMETNICE

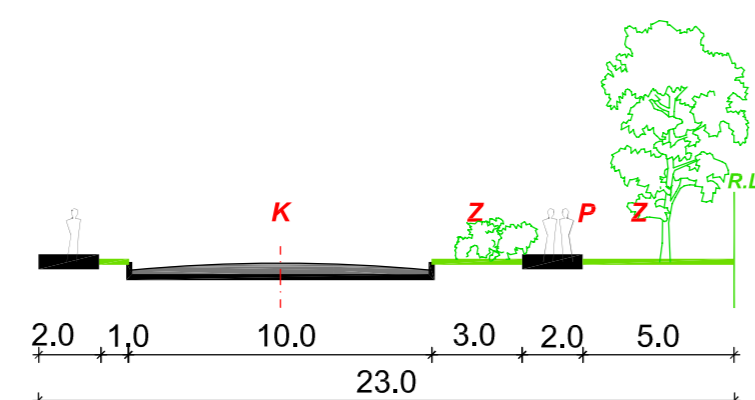
**ZRAČNI PROMET**

HELIODROM

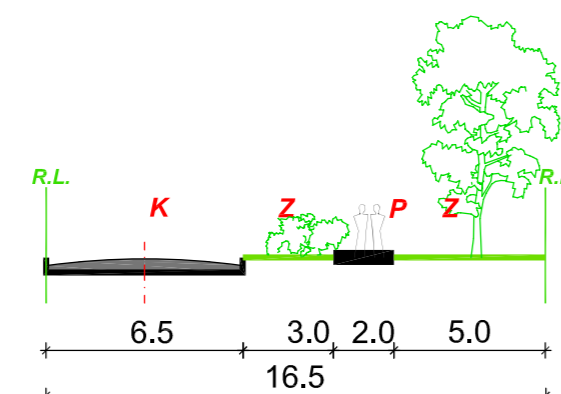
**KARAKTERISTIČNI  
PROFILI PROMETNICA  
M.J. 1:250**

<b>K</b>	kolna površina	<b>Z</b>	zelena površina
<b>P</b>	pješačka površina	<b>R.L.</b>	regulacijska linija

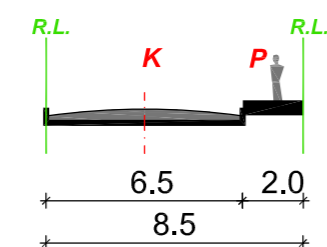
PRESJEK 1-1



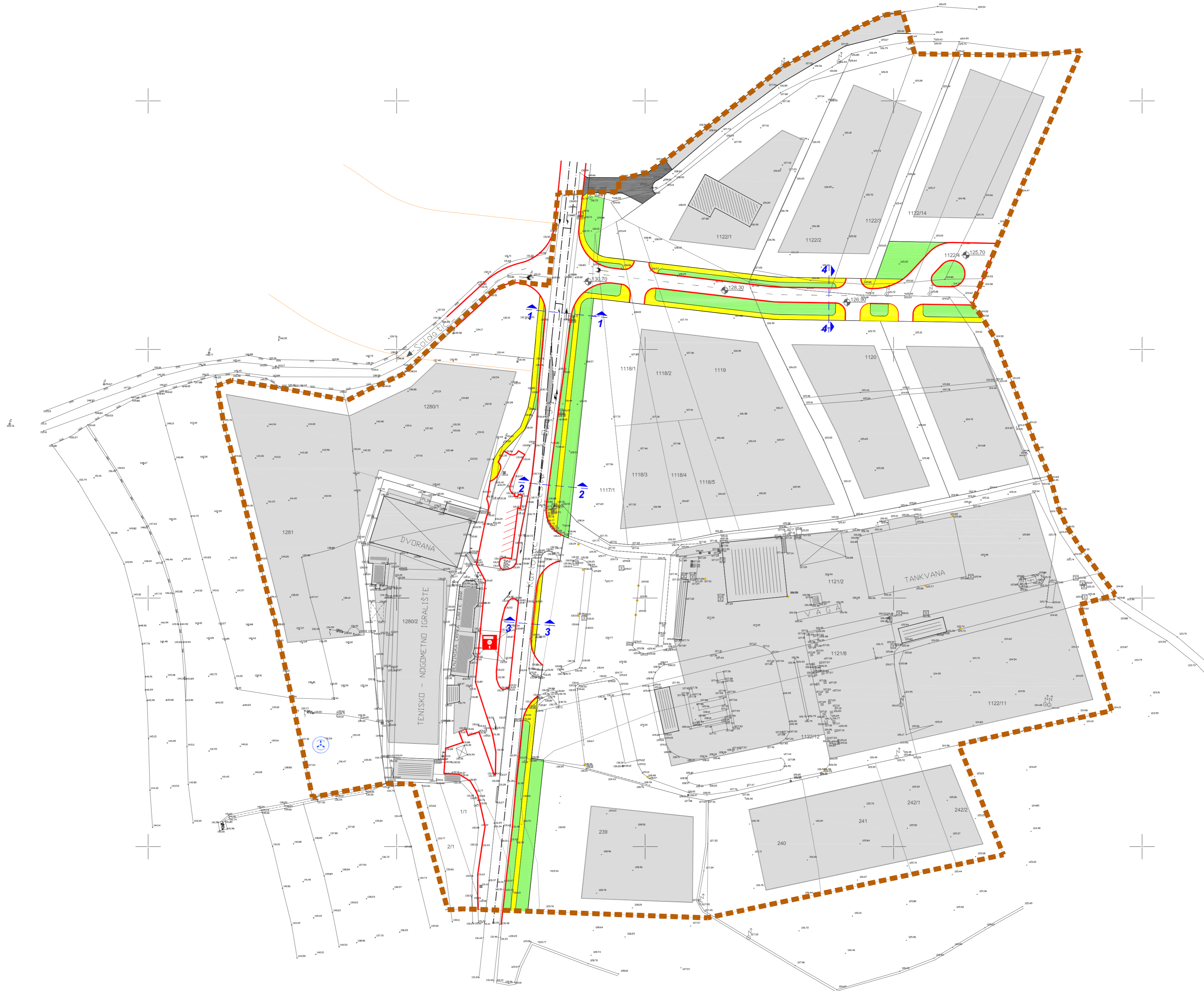
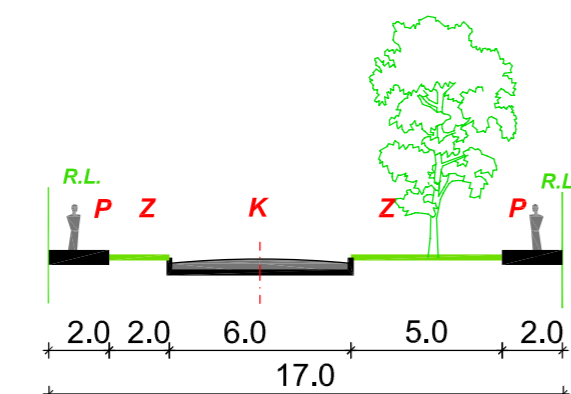
PRESJEK 2-2



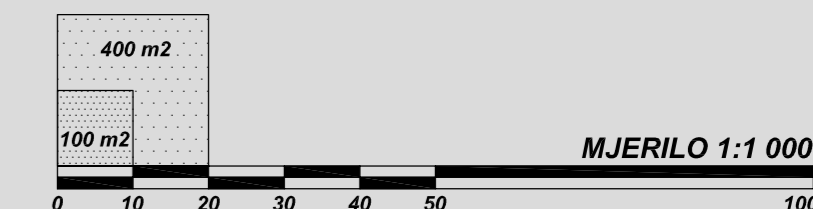
PRESJEK 3-3



PRESJEK 4-4



**DETALJNI PLAN UREĐENJA  
GOSPODARSKO - POSLOVNE ZONE  
U OZLJU (DPU 1)**



**DETALJNI PLAN UREĐENJA  
GOSPODARSKO - POSLOVNE ZONE U OZLJU (DPU 1)**

**PROMETNA, TELEKOMUNIKACIJSKA I KOMUNALNA INFRASTRUKTURNA MREŽA  
PROMETNI SUSTAV**

Broj kartografskog prikaza: 2.A.	Mjerilo kartografskog prikaza: 1 : 1000
Program mjera za unapređenje stanja u prostoru Grada Ozlja: Službeni glasnik Grada Ozlja 01/07	Odluka Gradskog vijeća Grada Ozlja o donošenju Detaljnog plana uređenja gospodarsko-poslovne zone u Ozlju: Službeni glasnik Grada Ozlja 05/07
Zaključak Gradskog poglavarstva Grada Ozlja o stavljanju Detaljnog plana uređenja gospodarsko-poslovne zone u Ozlju na javnu raspravu (objava u tisku 15.03.2007. godine)	Javni uvid održan: od: 26. ožujka 2007. godine do: 25. travnja 2007. godine
Pečat tijela odgovornog za provođenje javne rasprave:	Odgovorna osoba za provođenje javne rasprave:
M.P.	Jasna Panijan, dipl.ing.geod.
Suglasnost na plan: Mišljenje Hrvatskih voda, Vodnogospodarski odjel za vodno područje sliva Save, klasa:350-02/05-01/0000016, urbroj: 374-21-1-07-10 od 11.05.2007.	

Pravna osoba koja je izradila plan: CPA - Centar za prostorno uređenje i arhitekturu d.o.o., Zagreb	
Pečat pravne osobe koja je izradila plan:	Odgovorna osoba:
M.P.	Tomislav Dolečki, dipl.ing.arh.
Koordinatori plana: - Za Grad Ozalj: - Za CPA d.o.o.:	- Jasna Panijan, dipl.ing.geod. - Tomislav Dolečki, dipl.ing.arh.
Odgovorni planer CPA d.o.o.:	- Tomislav Dolečki, dipl.ing.arh.
Stručni tim CPA d.o.o. u izradi plana: - Tomislav Dolečki, dipl.ing.arh. - Neda Kaminski - Kirš, dipl.ing.arh. - Maša Mujčić, dipl.ing.arh.	- Zrinka Tadić, dipl.ing.arh. - Petra Maksan, dipl.ing.arh. - Ankica Tomić, dipl.ing.grad. - mr. Vladimir Zanić, dipl.ing.prom. - Boris Spudić, dipl.ing.grad.
Pečat Gradskog vijeća Grada Ozlja:	Predsjednik Gradskog vijeća Grada Ozlja:
M.P.	Dane Ugarković
Istovjetnost prostornog plana s izvornikom ovjerava:	Pečat nadležnog tijela:
(ime, prezime, potpis)	M.P.