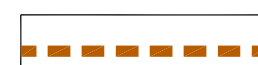

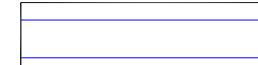


**IZMJENE I DOPUNE
DETALJNOG PLANA UREĐENJA
GOSPODARSKO - POSLOVNE ZONE
U OZLJU (DPU 1)**

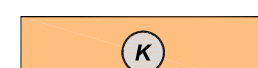
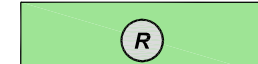



1. DETALJNA NAMJENA POVRŠINA

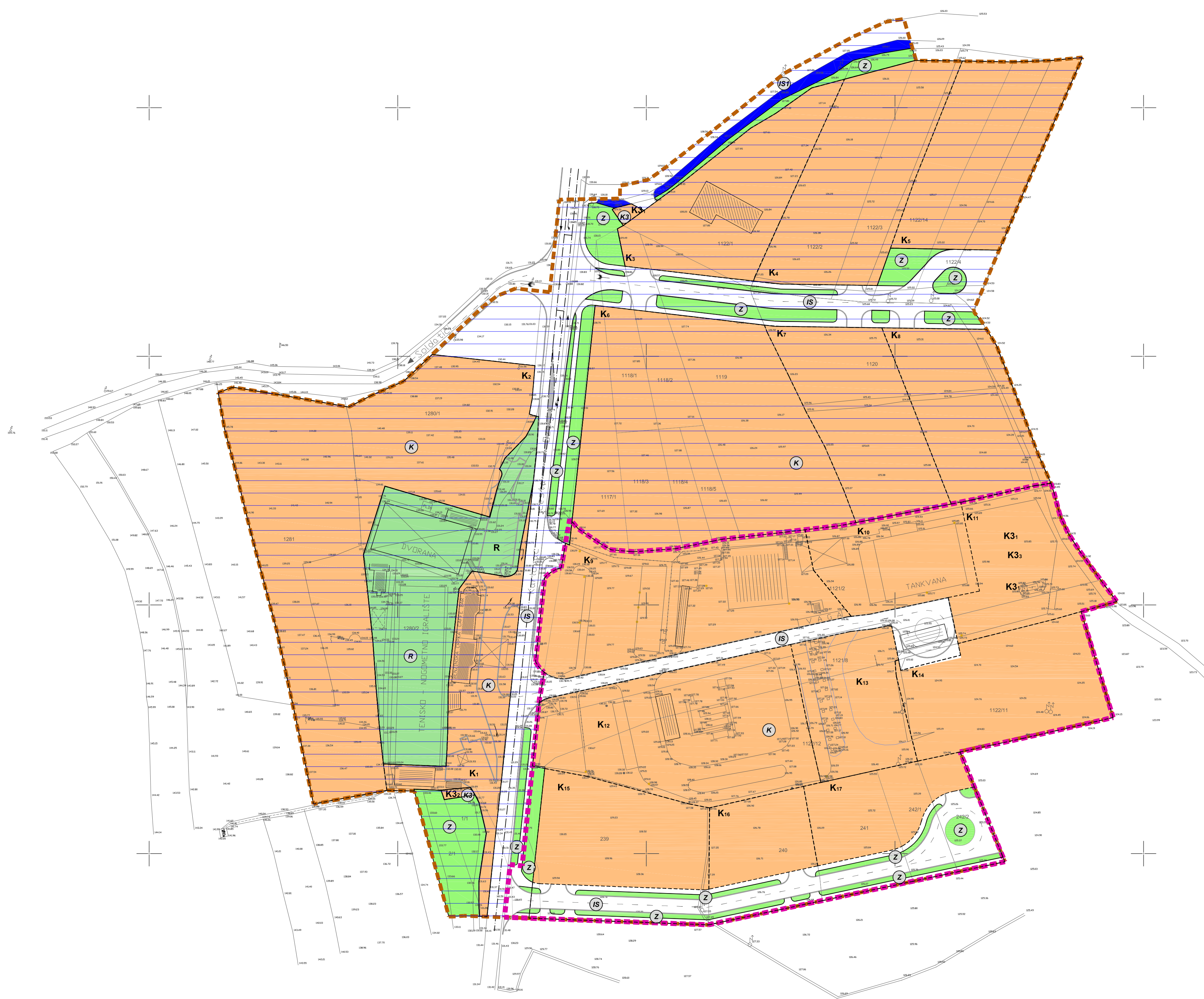
TUMAČ ZNAKOVA

GRANICE

-  GRANICA OBUHVATA OSNOVNOG PLANA
-  GRANICA OBUHVATA IZMJENA I DOPUNA
-  PODRUČJE PLANA KOJE SE NE MIJENJA
- ostaje na snazi osnovni plan

RAZVOJ I UREĐENJE NASELJA

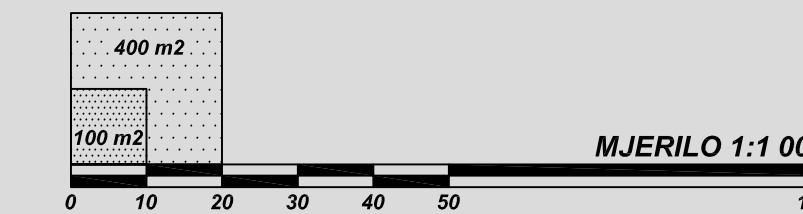
-  **POSLOVNA NAMJENA:**
K1-17 POSLOVNA NAMJENA
K3 KOMUNALNO - SERVISNA NAMJENA
K3: trafostanica
K3: UPS
K3: ELEKTRANA NA BIO MASU
-  ŠPORTSKO REKREACIJSKA NAMJENA
-  ZAŠTITNE ZELENE POVRŠINE
-  POVRŠINE INFRASTRUKTURNOG SUSTAVA:
- javna prometna površina
-  VODNE POVRŠINE: kanal



**KARLOVAČKA ŽUPANIJA
GRAD OZALJ**

izvršitelj
projektni biro **A** d.o.o. Karlovac

**IZMJENE I DOPUNE
DETALJNOG PLANA UREĐENJA
GOSPODARSKO - POSLOVNE ZONE
U OZLJU (DPU 1)**



**KARLOVAČKA ŽUPANIJA
GRAD OZALJ**

**IZMJENE I DOPUNE DETALJNOG PLANA UREĐENJA
GOSPODARSKO - POSLOVNE ZONE U OZLJU (DPU 1)**

Naziv kartografskog prikaza:

DETALJNA NAMJENA POVRŠINA

Broj kartografskog prikaza: 1.	Mjerilo kartografskog prikaza: 1 : 1000
Program mjera za usagradnje stanja u prostoru Grada Ozalja Službeni glasnik Grada Ozalja 07/07	Odluka Gradskog vijeća Grada Ozalja o donošenju Izmjena i dopuna Detaljnog plana uređenja gospodarsko-poslovne zone u Ozlju Službeni glasnik Grada Ozalja 07/11
Zaključak Gradskog vijeća Grada Ozalja o slavljenju Izmjena i dopuna Detaljnog plana uređenja gospodarsko-poslovne zone u Ozlju na javnu raspravu objava u tisku 25.08.2011. godišnj	Javni uvid održan od: 02.09.2011. godine do: 19.09.2011. godine
Pečat tijela odgovornog za provođenje javne rasprave:	Odgovorna osoba za provođenje javne rasprave:
M.P.	Jasna Panjan, dipl.ing.geod.

Suglasnost na plan:

Pravna osoba koja je izradila plan:
projektni biro **A** d.o.o. Karlovac

Pečat pravne osobe koja je izradila plan:	Odgovorna osoba:
M.P.	VLASTA LENDLER-ADAMEC, dipl.ing.arh.

Koordinatori plana:
- Za Grad Ozalja: JASNA PANJAN, dipl.ing.geod.
TATJANA BASAR, dipl.ing.arh.
- Za PROJEKTI BIRO 2A d.o.o.:
Odgovorni planer PROJEKTI BIRO 2A d.o.o.: TATJANA BASAR, dipl.ing.arh.

Stručni tim u izradi plana:
- Tatjana Basar, dipl.ing.arh.
- Vlasta Lendler-Adamec, dipl.ing.arh.
- Davor Petračić, dipl.ing.grad.
- Miroslav Mišljenović, str.sc.el.ing.

Pečat Gradskog vijeća Grada Ozalja:	Predsjednik Gradskog vijeća Grada Ozalja:
M.P. Ivica Benković

Istovjetnost prostornog plana s izvornikom ovjerava:	Pečat nadležnog tijela:
..... (ime, prezime, potpis)	M.P.