





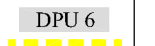






TUMAČ ZNAKOVLJA

-  GRANICA OBUHVATA II. (CILJANIH)
IZMJENA I DOPUNA PPUG-a ("OFFSET" za 10 m)
-  OZNAKA DETALJA II. (CILJANIH)
IZMJENA I DOPUNA PPUG-a
-  GRANICA ŽUPANIJE / OBUHVAT PPUG-a
-  GRANICA GRADA / OBUHVAT PPUG-a
-  GRANICA NASELJA














OSTALE GRANICE

-  GRANICA UPU-a
-  GRANICA DPU-a
-  GRAĐEVINSKO PODRUČJE - IZGRAĐENI DIO
-  GRAĐEVINSKO PODRUČJE - NEIZGRAĐENI DIO

PROSTORI / POVRŠINE ZA RAZVOJ I UREĐENJE RAZVOJ I UREĐENJE PROSTORA / POVRŠINA NASELJA

-  IZGRAĐENI DIO GRAĐEVINSKOG PODRUČJA NASELJA
-  NEIZGRAĐENI DIO GRAĐEVINSKOG PODRUČJA NASELJA

RAZVOJ I UREĐENJE PROSTORA / POVRŠINA IZVAN NASELJA

- POST. PLAN.  GOSPODARSKA NAMJENA - PROIZVODNA
pretežito industrijska - I1
- POST.  POVRŠINE ZA ISKORIŠTAVANJE MINERALNIH SIROVINA
kamenolom - E3
- POST.  POVRŠINE UZGAJALIŠTA
- POST. PLAN.  POSLOVNA NAMJENA
pretežito uslužna - K1, komunalno servisna - K3
- POST. PLAN.  UGOSTITELJSKO TURISTIČKA NAMJENA
turističko naselje - T2, kamp - T3, eko-turizam - T4
- POST. PLAN.  SPORTSKO REKREACIJSKA NAMJENA
golf igralište - R1, centar za zimske sportove - R3,
centar za vodene sportove - R5, rekreacija - R6
- POST. PLAN.  POSEBNA NAMJENA
- POST. PLAN.  POVRŠINE INFRASTRUKTURNIH SUSTAVA
- POST. PLAN.  GROBLJE
-  NAPUŠTENI ODLAGALIŠTE OTPADA
-  SABIRNO I PRETOVARNO MJESTO OPASNOG OTPADA
-  PRIKUPLJALIŠTE I PRETOVARNO MJESTO OTPADA
komunalni i neopasni proizvodni otpad - OK, reciklažno dvorište - R)
-  INFRASTRUKTURNI KORIDORI
(magistralna željeznička pruga, magistralni plinovod, dalekovod)

KARLOVAČKA ŽUPANIJA

GRAD OGULIN

II. (CILJANE) IZMJENE I DOPUNE PROSTORNOG PLANA UREĐENJA GRADA OGULINA GRAĐEVINSKA PODRUČJA NASELJA

Nositelj izrade: Karlovačka županija, Grad Ogulin


Stručni izrađivač: **ADF** d.o.o. za arhitekturu, projektiranje, savjetovanje, urbanizam i prostorno uređenje



M 1:5.000



Grafička obrada: **ADF** d.o.o. za arhitekturu, projektiranje, savjetovanje, urbanizam i prostorno uređenje
Karlovac, travanj 2013.



Županija/Grad Zagreb		KARLOVAČKA ŽUPANIJA	
Općina/Grad		GRAD OGULIN	
Naziv prostornog plana: II. (CILJANE) IZMJENE I DOPUNE PROSTORNOG PLANA UREĐENJA GRADA OGULINA			
Naziv kartografskog prikaza: GRAĐEVINSKA PODRUČJA NASELJA			
Broj kartografskog prikaza: 4.		Mjerilo kartografskog prikaza: 1:5.000	
Odluka o izradi prostornog plana (službeno glasilo): "Glasnik Karlovačke županije", broj 42/12		Odluka predstavničkog tijela o donošenju plana (službeno glasilo): "Glasnik Karlovačke županije", broj 19/13	
Javna rasprava (datum objave): Večernji list (05.01.2013.g.)		Javni uvid održan: 14.01.2013.g. - 21.01.2013.g.	
Pečat: tijela odgovornog za provođenje javne rasprave:		Odgovorna osoba za provođenje javne rasprave: SLAVICA ZUBČIĆ, dipl.ing.arh. (ime, prezime i potpis)	
Pravna osoba/tijelo koje je izradio plan:		ADF d.o.o., KARLOVAC, M. VRHOVCA 9	
Pečat pravne osobe/tijela koje je izradio plan:		Odgovorna osoba: VLADIMIR PETROVIĆ, dipl.ing.arh. (ime, prezime i potpis)	
Koordinator plana (Odgovorni voditelj):		BRANKICA PETROVIĆ, dipl.ing.arh.	
Stručni tim u izradi plana:			
1. Brankica Petrović, dipl.ing.arh.	5. mr.sc.Tonko Radica, prof.geograf.	9. _____	
2. Vladimir Petrović, dipl.ing.arh.	6. Mario Pavičić, dipl.ing.polj.	10. _____	
3. Katarina Hajdinić, mag.ing.arh.	7. Mirjana Oredić, odvjetnik - magistar prava	11. _____	
4. Jadranko Gojanović, dipl.ing.grad.	8. _____	12. _____	
Pečat predstavničkog tijela:		Predsjednik Gradskog vijeća: MILAN SABLJAK, dipl. ing. (ime, prezime i potpis)	
Istovjetnost ovog prostornog plana s izvornikom ovjerava: (ime, prezime i potpis)		Pečat nadležnog tijela:	

