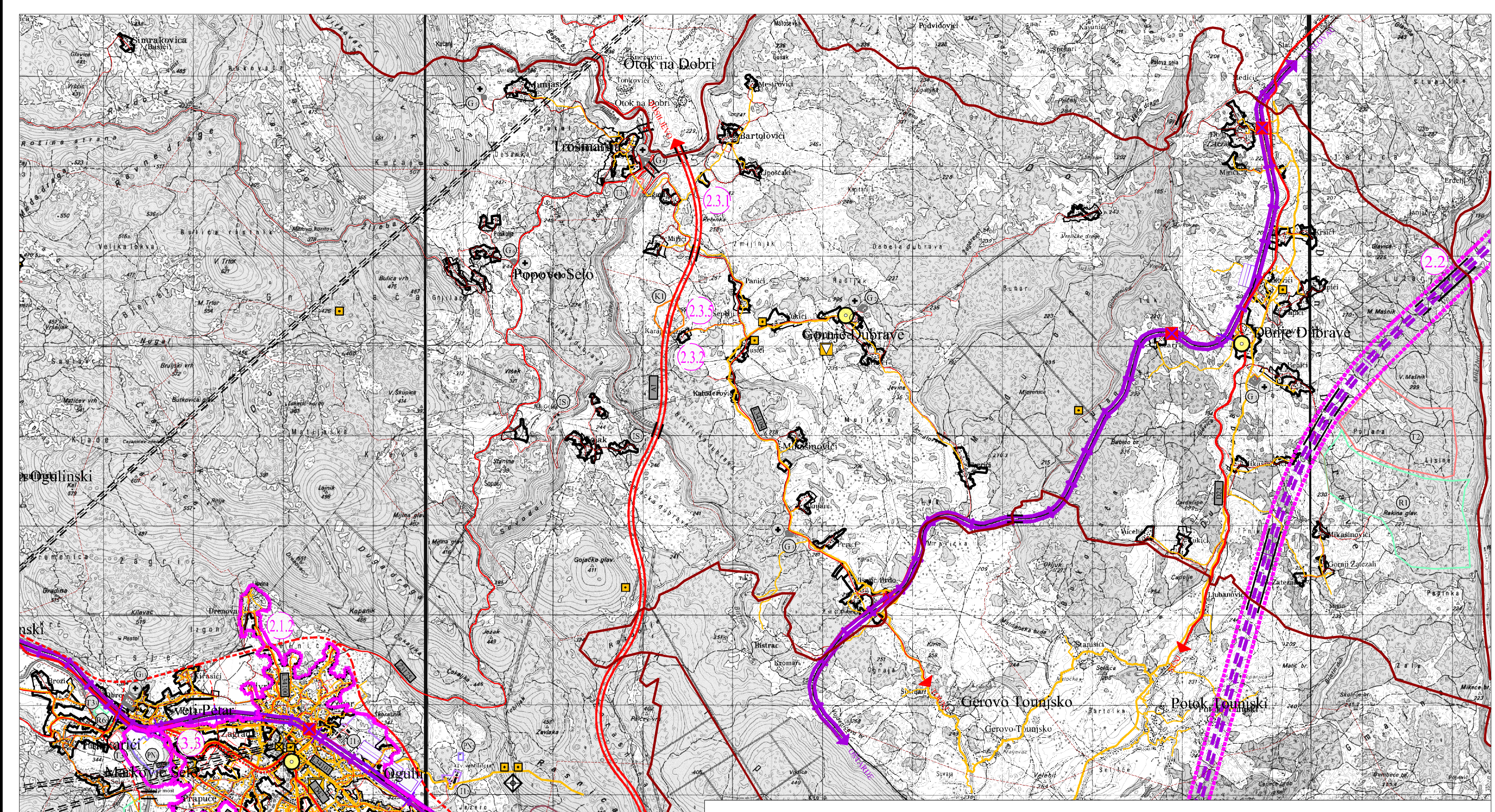
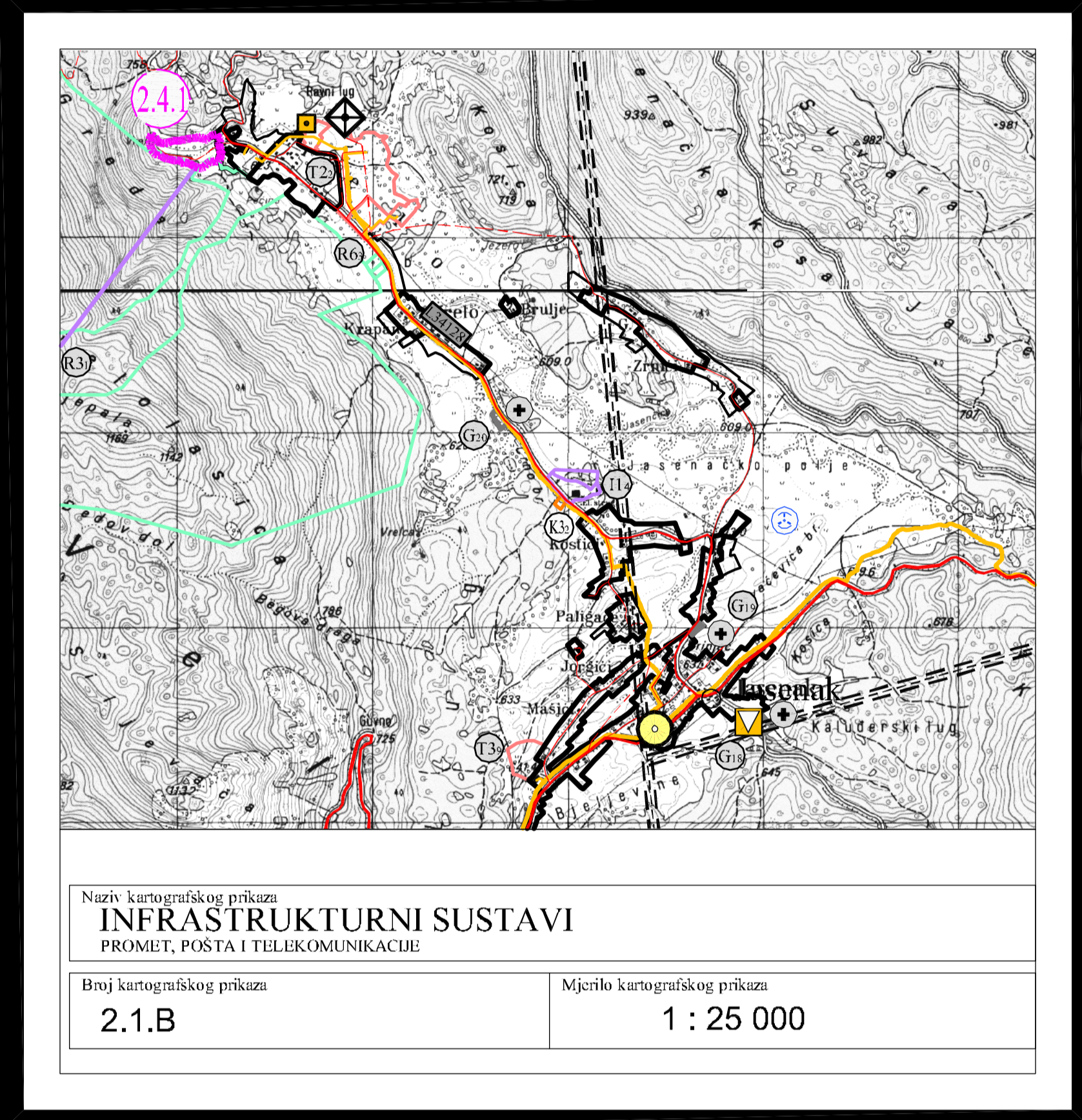
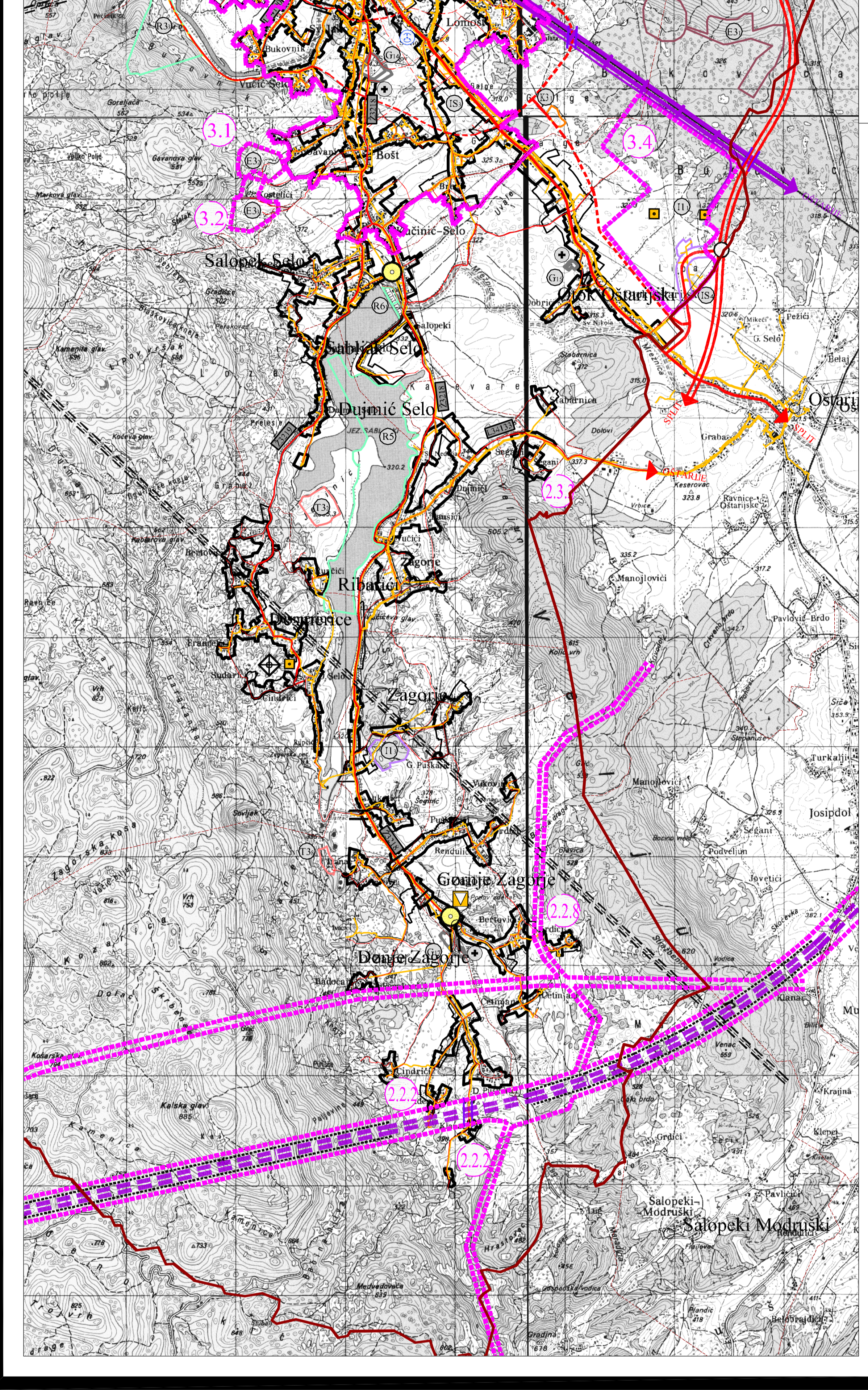


Naručitelj: Karlovačka županija, Grad Ogulin  
 Izvršitelji: **ADF** ADF d.o.o. za arhitekturu, projektiranje, savjetovanje, urbanizam i prostorno uređenje

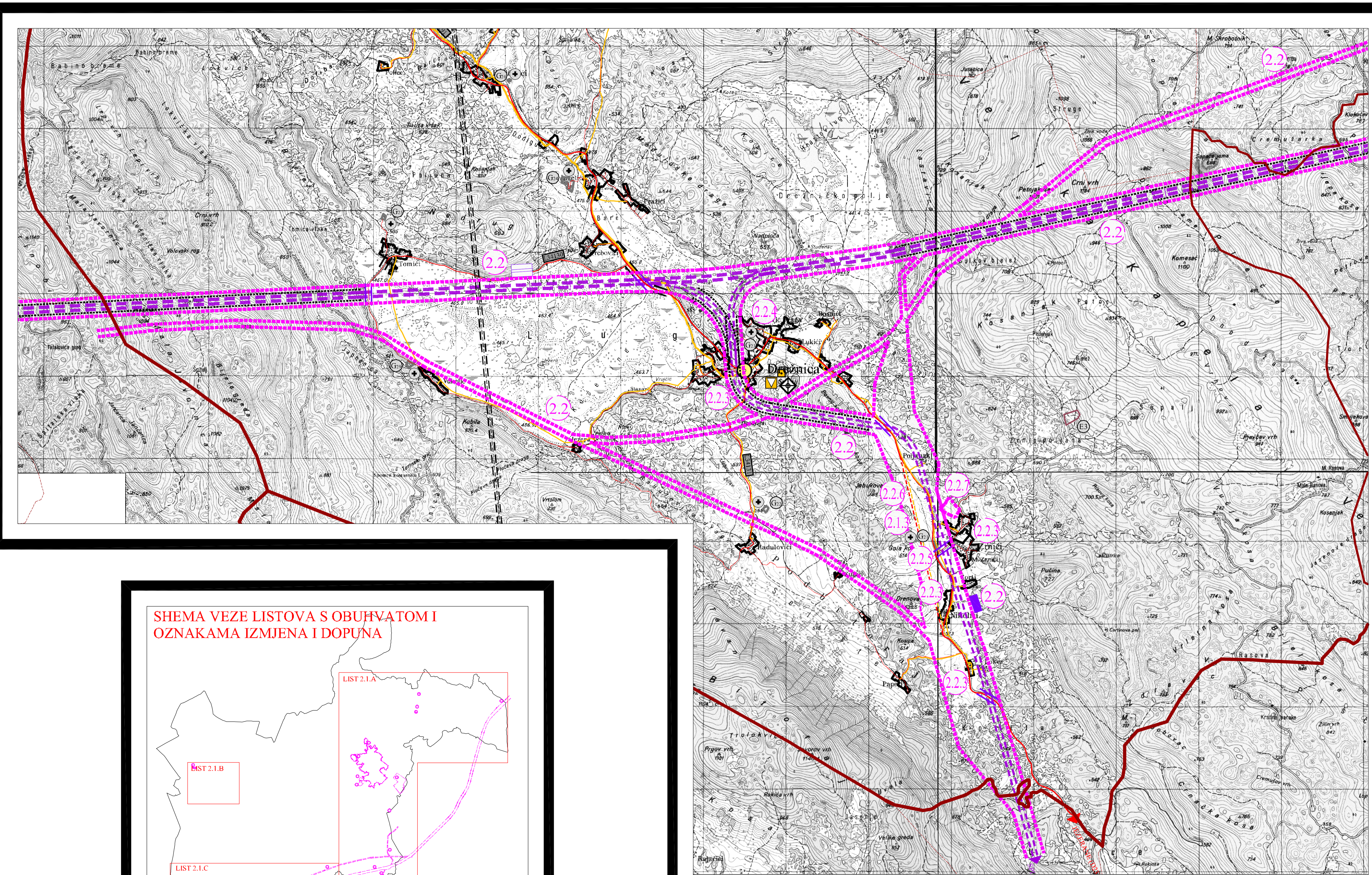
- TUMAC ZNAKOVILJA:**
- TERRITORIJALNE I STATISTIČKE GRANICE**
- GRANICA ŽUPANIJE / OBUHVAT PPUG-a
  - GRANICA GRADA / OBUHVAT PPUG-a
  - GRANICA NASELJA
- PROSTORI / POVRŠINE ZA RAZVOJ UREĐENJE**
- RAZVOJ I UREĐENJE PROSTORA / POVRŠINA NASELJA**
- GRAĐEVINSKO PODRUČJE - IZGRADENI DIO
  - GRAĐEVINSKO PODRUČJE - NEIZGRADENI DIO
- RAZVOJ I UREĐENJE PROSTORA / POVRŠINA IZVAN NASELJA**
- GOSPODARSKA NAMJENA - PROIZVODNA pretežno industrijska - I1
  - POVRŠINE ZA ISKORIŠTAVANJE MINERALNIH SIROVINA kameralon - E3
  - POVRŠINE UZGAJALISTA
  - POSLOVNA NAMJENA pretežno uslužna - K1, komunalno servisu - K3
  - GOSTITELJSKO TURISTIČKA NAMJENA turističko naselje - T2, kamp - T3, ekskurziono - T4
  - SPORTSKO REKREACIJSKA NAMJENA golf igralište - R1, centar za rumske sportove - R3, centar za vodene sportove - R5, rekreacija - R6
  - POSEBNA NAMJENA
  - POVRŠINE INFRASTRUKTURNIH SUSTAVA
  - GROBLJE



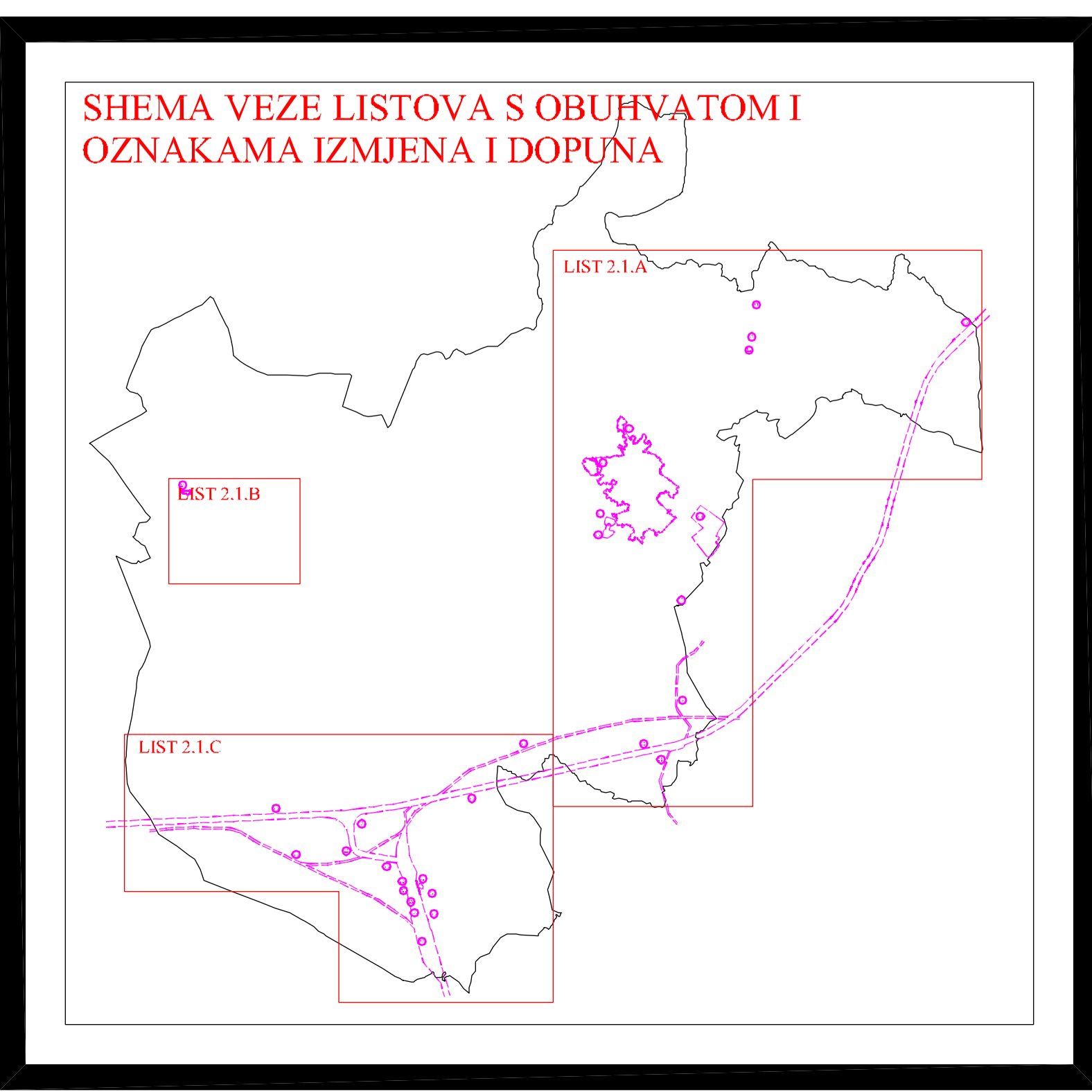
Naziv kartografskog prikaza  
**INFRASTRUKTURNI SUSTAVI**  
 PROMET, POŠTA I TELEKOMUNIKACIJE  
 Broj kartografskog prikaza: **2.1.A** Mjerna kartografskog prikaza: **1 : 25 000**



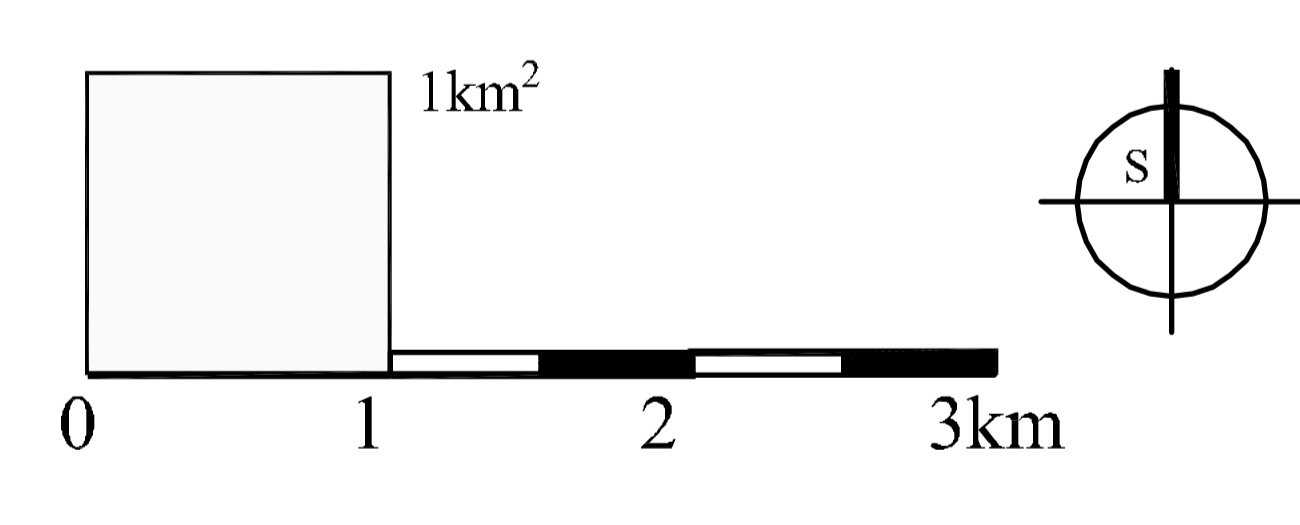
Naziv kartografskog prikaza  
**INFRASTRUKTURNI SUSTAVI**  
 PROMET, POŠTA I TELEKOMUNIKACIJE  
 Broj kartografskog prikaza: **2.1.B** Mjerna kartografskog prikaza: **1 : 25 000**



Naziv kartografskog prikaza  
**INFRASTRUKTURNI SUSTAVI**  
 PROMET, POŠTA I TELEKOMUNIKACIJE  
 Broj kartografskog prikaza: **2.1.C** Mjerna kartografskog prikaza: **1 : 25 000**



- PROMET**
- CESTOVNI PROMET**
- DRŽAVNA AUTOCESTA
  - OSTALE DRŽAVNE CESTE
  - UREĐENJE KRITIČNE DIONICE TRASE DRŽAVNE CESTE
  - ŽUPANIJSKA CESTA
  - LOKALNA CESTA
  - OSTALE CESTE
  - RASKRŽJE CESTA U DVIJE RAZINE
  - MOST
- ŽELJEZNIČKI PROMET**
- MAGISTRALNA GLAVNA ŽELJEZNIČKA PRUGA
  - PLANIRANA ŽELJEZNIČKA PRUGA
  - ŽELJEZNIČKA PRUGA ZA POSEBAN PROMET
  - MOST
  - TUNEL
  - MEDUMJESNI I MEDUNARODNI PUTNIČKI KOLODVOR
  - RASPOREDNI KOLODVOR
  - KONTAINERSKI KOLODVOR
  - STAJALIŠTE
  - CESTOVNI PRIJELAZ U JEDNOJ RAZINI
  - PRIJELAZI U DVIJE RAZINE
  - ŽICA RA
- ZRACNI PROMET**
- HELIDROM
- POŠTA I TELEKOMUNIKACIJE**
- POŠTA**
- POŠTANSKI CENTAR
  - JEDINICA POŠTANSKE MREŽE
- JAVNE TELEKOMUNIKACIJE**
- TELEFONSKA MREŽA - KOMUNICIRANJE U NEPOKRETNOSTI MREŽI**
- PODRUČNA TELEFONSKA CENTRALA
- VODOVODI I KANALI**
- MAGISTRALNI VODOVODI I KANALI
  - KORISNIČKI I SPOJNI VODOVODI I KANALI
  - NADZEMNI VOD
- JAVNE TELEKOMUNIKACIJE U POKRETNOSTI MREŽI**
- RADIO RELEJNA POSTAJA
  - BAZNA RADIJSKA POSTAJA
- RADIO I TV SUSTAV VEZA**
- RADIO ODAŠILJACKO SREDIŠTE
  - RADIJSKI KORIDOR
  - TV ODAŠILJAC
- OBHVAT PRIJEDLOGA IZMJENA I DOPUNA (OFFSET za 10 m)**
- OZNAKA PRIJEDLOGA IZMJENA I DOPUNA**



Grafička obrada: **ADF** ADF d.o.o. za arhitekturu, projektiranje, savjetovanje, urbanizam i prostorno uređenje

Karlovac, rujan 2011.

KARLOVAČKA ŽUPANIJA	
GRAD OGULIN	
PROSTORNI PLAN UREĐENJA - IZMJENE I DOPUNE	
INFRASTRUKTURNI SUSTAVI	
PROMET, POŠTA I TELEKOMUNIKACIJE	
Broj kartografskog prikaza: <b>2.1.</b>	Mjerna kartografskog prikaza: <b>1 : 25 000</b>
Projektirani elementi su usaglašeni s planom i priložim:	
Odluka o izradi prostornog plana (obuhvat): Glasnik Karlovačke županije, broj 31/08, 45/09 i 48/10	Odluka o izradi prostornog plana (obuhvat): Glasnik Karlovačke županije, broj 30/11
Problematična područja (obuhvat): www.ogulin.hr, 18.02.2011.	Problematična područja (obuhvat): 25.02.2011.
Javna rasprava (obuhvat): www.ogulin.hr, 14.04.2011.	Javna rasprava (obuhvat): 10.05.2011.
Javna rasprava (obuhvat): 10.05.2011.	Javna rasprava (obuhvat): 04.06.2011.
Javna rasprava (obuhvat): 04.06.2011.	Javna rasprava (obuhvat): 04.06.2011.
Podatke iz ovog projekta za promjene javne rasprave:	Podatke iz ovog projekta za promjene javne rasprave:
Slavica Zubčić, dipl.ing.arh.	Slavica Zubčić, dipl.ing.arh.
M.P.	M.P.
Saglasnost na Plan prema članku 98. Zakona o prostornom uređenju (NN 76/07, 36/08 i 55/11):	Saglasnost na Plan prema članku 98. Zakona o prostornom uređenju (NN 76/07, 36/08 i 55/11):
Klasa: 350-02/11-02/03. Ur. broj: 2133/1-07/0-11-06. Datum: 24.08.2011.	Klasa: 350-02/11-02/03. Ur. broj: 2133/1-07/0-11-06. Datum: 24.08.2011.
Prostorni plan koji je izradio: ADF d.o.o. za arhitekturu, projektiranje, savjetovanje, urbanizam i prostorno uređenje, Karlovac.	Prostorni plan koji je izradio: ADF d.o.o. za arhitekturu, projektiranje, savjetovanje, urbanizam i prostorno uređenje, Karlovac.
Prostorni plan koji je izradio: M.P.	Prostorni plan koji je izradio: M.P.
Konstatirani plan (Odluka o izradi): Brankica Petrović, dipl.ing.arh.	Konstatirani plan (Odluka o izradi): Brankica Petrović, dipl.ing.arh.
Izradio: M.P.	Izradio: M.P.
1. Brankica Petrović, dipl.ing.arh.	4. Katarina Hajdinić, dipl.ing.arh.
2. Vladimir Petrović, dipl.ing.arh.	5. Jadranko Gojanović, dipl.ing.grad.
3. Viatika Borota, dipl.ing.arh.	6. Dušan Milčević, stroj.teh.
	7. Anamarija Rodak, dipl.ing.arh.
Prostorni plan koji je izradio: M.P.	Prostorni plan koji je izradio: M.P.
Prostorni plan koji je izradio: M.P.	Prostorni plan koji je izradio: M.P.