











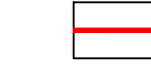









## II. IZMJENE I DOPUNE PROSTORNOG PLANA UREĐENJA OPĆINE VOJNIĆ

### PODRUČJA PRIMJENE POSEBNIH MJERA UREĐENJA I ZAŠTITE

- TUMAČ PLANSKOG ZNAKOVLJA**
- GRANICE**  
 TERITORIJALNE I STATISTIČKE GRANICE  
 GRANICA OPĆINE  
 GRANICA NASELJA
- PROSTORI / POVRŠINE ZA RAZVOJ I UREĐENJE  
 GRAĐEVINSKO PODRUČJE NASELJA**  
 GRAĐEVINSKO PODRUČJE NASELJA  
 GOSPODARSKA NAMJENA - PROIZVODNA  
 GOSPODARSKA NAMJENA - POSLOVNA  
 K2 - pretežno trgovačka  
 GOSPODARSKA NAMJENA - UGOSTITELJSKO-TURISTIČKA  
 T3 - kamp  
 ŠPORTSKO-REKREACIJSKA NAMJENA
- IZDVOJENA GRAĐEVINSKA PODRUČJA IZVAN NASELJA**  
 GOSPODARSKA NAMJENA - PROIZVODNA  
 GOSPODARSKA NAMJENA - POSLOVNA  
 K2 - pretežno trgovačka, K3 - komunalno-servisna  
 GOSPODARSKA NAMJENA - UGOSTITELJSKO-TURISTIČKA  
 T3 - šibukamp  
 ŠPORTSKO-REKREACIJSKA NAMJENA
- RAZVOJ I UREĐENJE POVRŠINA IZVAN NASELJA**  
 POSEBNA NAMJENA (vojna lokacija OUP "Magarčevac")  
 GROBLJE  
 POVRŠINE INFRASTRUKTURNIH SUSTAVA  
 POVRŠINE ZA ISKORIŠTAVANJE MINERALNIH SIROVINA  
 granica eksploatacijskog pojla  
 POVRŠINE ZA ISKORIŠTAVANJE MINERALNIH SIROVINA  
 rudno tijelo
- PROMET  
 CESTOVNI PROMET  
 PROMETNIČKI PLANIRANO**  
 BRZA CESTA SA KORIDOROM  
 DRŽAVNA CESTA  
 ŽUPANIJSKA CESTA  
 LOKALNA CESTA  
 OSTALE CESTE KOJE NISU JAVNE
- ŽELJEZNIČKI PROMET**  
 ŽELJEZNIČKA PRUGA
- UVJETI KORIŠTENJA  
 PODRUČJA PRIMJENE POSEBNIH MJERA UREĐENJA I ZAŠTITE  
 ZAŠTITA POSEBNIH VRIJEDNOSTI I OBIJEŽJA**  
 OŠTEĆENI PRIRODNI ILI KULTIVIRANI KRAJEBRAZ  
 predškikovanje - PO, prenamjena - PN
- PODRUČJA PRIMJENE PLANSKIH MJERA ZAŠTITE**  
 OBUHVAT OBAVEZNE IZRADE UPU - a
- PODRUČJA POSEBNIH OGRANIČENJA U KORIŠTENJU**  
 ZAŠTITA PODRUČJA POSEBNE NAMJENE  
 zona zabranjene gradnje  
 ZAŠTITA PODRUČJA POSEBNE NAMJENE  
 I zona ograničene gradnje  
 ZAŠTITA PODRUČJA POSEBNE NAMJENE  
 II zona ograničene gradnje
- GOSPODARENJE OTPADOM**  
 GRAĐEVINE ZA GOSPODARENJE OTPADOM  
 reciklažni dvorište - RD  
 ODLAGALIŠTE OTPADA  
 komunalni otpad - OK  
 POVRŠINA ZA SAKUPILANJE, OPORABU I ZBRINJAVANJE  
 GRAĐEVINSKOG OTPADA

 MJ 1:25000 	
Zupanje: KARLOVAČKA Općina: VOJNIĆ Naziv prostornog plana: II. IZMJENE I DOPUNE PROSTORNOG PLANA UREĐENJA OPĆINE VOJNIĆ	
<b>PODRUČJA PRIMJENE POSEBNIH MJERA UREĐENJA I ZAŠTITE</b>	
Broj kartografskog prikaza: 3.2 Mjerilo kartografskog prikaza: 1:25000 Odluka o izradi: Službeni glasnik Općine Vojnić, br. 8/16 "Zavani raspisa objavljena: 07.09.2016. "Važeći list" 16.10.2016. "Važeći list"	Odluka o donošenju: Službeni glasnik Općine Vojnić, br. 14/16 "Zavani raspisa objavljena: od 15.09.2016. do 23.09.2016. od 24.10.2016. do 01.11.2016.
Predat lista odgovornog za provođenje javne rasprave:	Odgovorna osoba za provođenje javne rasprave:
Natasa Opačić	
Suglasnost na plan prema članku 107. Zakona o prostornom uređenju (Narodne novine br. 153/13):	
Pravna osoba koja je izradila plan:	
	
Predat pravne osobe koje je izradila plan:	Odgovorna osoba:
Ivan Kapović, mag.ing.arch.	
Voditelj izrade plana:	
Ivan Kapović, mag.ing.arch.	
Stručni tim u izradi plana: Ivan Kapović, mag.ing.arch. Ivana Najman, dipl.ing.arch. Aneta Rajčević, dipl.ing.arch. Goran Karlović, dipl.ing.arch. Nataša Bakula, dipl.oecoc.ing.grad.	
Predat Općinskom vijeću:	Predsjednik Općinskog vijeća:
Dragan Bjelekuć	
Isključivost ovog plana s izvornikom operatera:	
Predat nadležnog tijela:	