

GRAĐEVINSKA PODRUČJA - NASELJE PODSEDLO

TUMAČ PLANSKOG ZNAKOVLJA

GRANICE

TERRITORIJALNE I STATISTIČKE GRANICE




GRANICA OPĆINE



GRANICA NASELJA

KORIŠTENJE I NAMJENA PROSTORA / POVRŠINA
PROSTORI / POVRŠINE ZA RAZVOJ I UREĐENJE
GRAĐEVINSKO PODRUČJE NASELJA
POSTOJEĆE / PLANIRANO



IZGRAĐENI DIO GRAĐEVINSKOG PODRUČJA NASELJA



NEIZGRAĐENI DIO GRAĐEVINSKOG PODRUČJA NASELJA



NEUREĐENI DIO GRAĐEVINSKOG PODRUČJA NASELJA


RAZVOJ I UREĐENJE POVRŠINA IZVAN NASELJA



VODOTOK




GROBLJE



POVRŠINE INFRASTRUKTURNIH SUSTAVA
IS2 - vodoopskrbni objekti

1ha



0 100 200 300 400 500m

Županija: KARLOVAČKA

Općina: VOJNIČ

Naziv Elaborata:

PROSTORNI PLAN UREĐENJA OPĆINE VOJNIČ
ELABORAT PROČIŠĆENOG TEKSTA ODREDBI ZA PROVEDBU I GRAFIČKOG DIJELA PLANA

GRAĐEVINSKA PODRUČJA NASELJA
PODSEDLO

Broj kartografskog prikaza:

4.34.

Mjerilo kartografskog prikaza:

1:5000

Nositelj izrade Elaborata:

OPĆINA VOJNIČ
JEDINSTVENI UPRAVNI ODJEL
pročelnik Joško Bule, mag. iur.

Pravna osoba koja je izradila Elaborat:

JAVNA USTANOVA ZAVOD ZA PROSTORNO
UREĐENJE KARLOVAČKE ŽUPANIJE
Haulikova 1, Karlovac

Pečat pravne osobe koja je izradila Elaborat:

Odgovorna osoba:

Mario Kečkeš, dipl.ing.arh

Voditelj izrade Elaborata:

Stručni tim u izradi Elaborata: Mario Kečkeš, dipl.ing.arh
Vlatka Borota, dipl.ing.arh.
Marinko Maradin, dipl.ing.arh.

Vlatka Borota, dipl.ing.arh.
Dušan Milković, stroj.teh.

Pečat predstavničkog tijela:

Predsjednik Komisije za Statut, Poslovnik i normativnu djelatnost:

Ramo Čović

Istovjetnost ovog Elaborata s izvornikom ovjerava:

Pečat nadležnog tijela: