
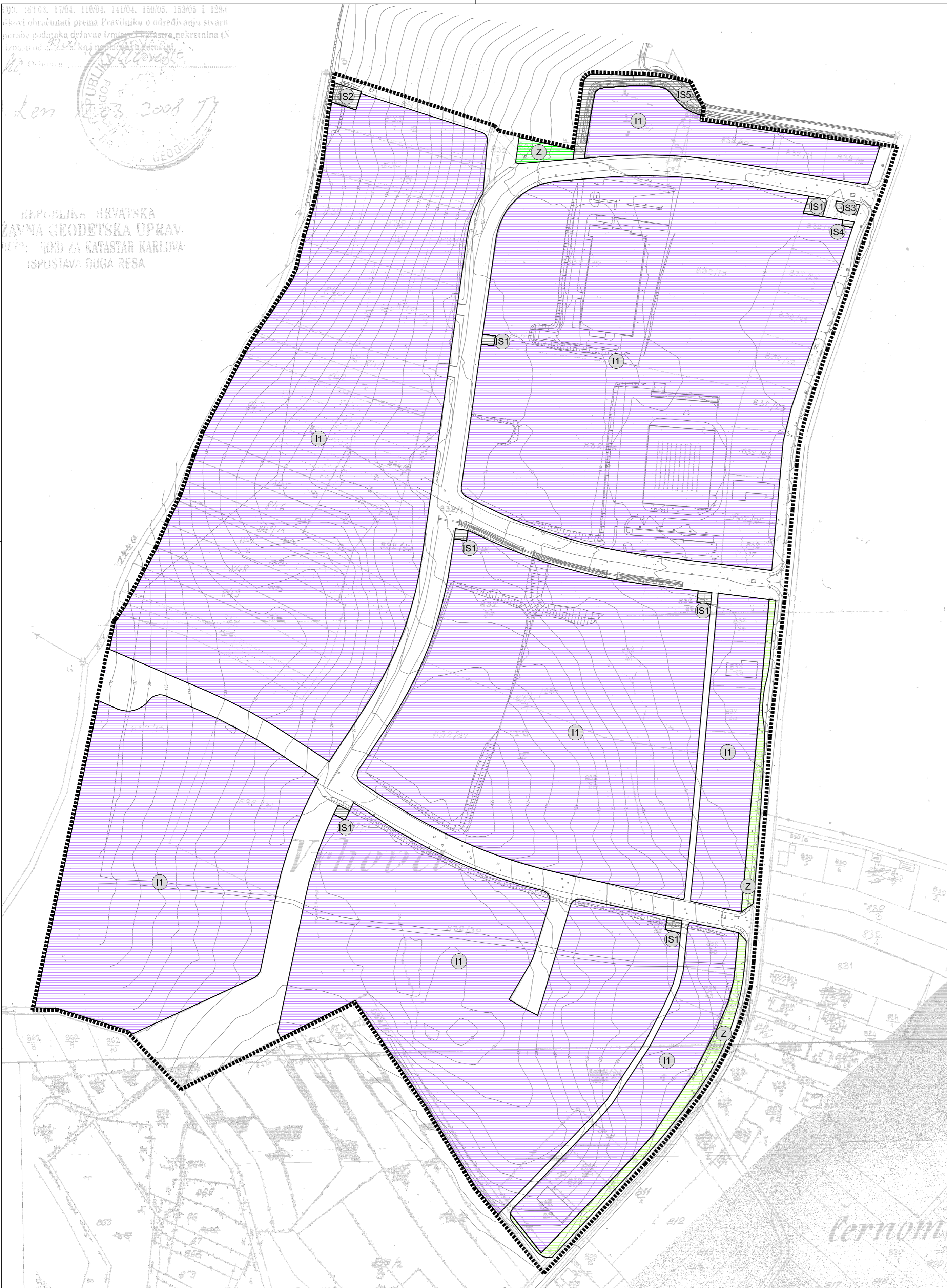


Opis: 16103, 1704, 11004, 14104, 15005, 15305 i 1294  
 Sadržaj: Osnovni plan prema Pravilniku o određivanju stvarni  
 porabe podložna državne iznajmljivosti nekretnina (N  
 izm. u od. ...)



REPUBLIKA HRVATSKA  
 ŽUPANIJA KARLOVAČKA  
 ŽUPANIJSKA GEODETSKA UPRAVA  
 URED ZA KATASTAR KARLOVAČKE  
 ŽUPANIJE  
 ISPUŠTAVA: ĐUGA RESA



KARLOVAČKA ŽUPANIJA  
**OPĆINA BARILOVIĆ**  
 URBANISTIČKI PLAN UREĐENJA  
**UPU 2 - BELAJSKE POLJICE**



KORIŠTENJE I NAMJENA POVRŠINA

Nositelj izrade: Karlovačka županija, Općina Barilović  
 Studijski izradak: ADF d.o.o. za arhitekturu, projektiranje, savjetovanje, urbanizam i prostorno uređenje

TUMAČ ZNAKOVLJA

1. TERITORIJALNE I STATISTIČKE GRANICE

GRANICA OBUHVATA PLANA

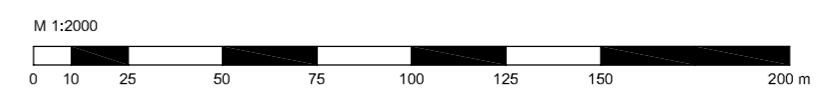
2. RAZVOJ I UREĐENJE NASELJA

I1 GOSPODARSKA NAMJENA - PROIZVODNA  
 pretežito industrijska - I1


Z ZAŠTITNE ZELENE POVRŠINE

IS POVRŠINE INFRASTRUKTURNIH SUSTAVA  
 trafostanica - IS1, vodosprema - IS2, crpna stanica - IS3,  
 TK centrala - IS4, otvoreni kanal - IS5

PROMETNE POVRŠINE



Grafička obrada: ADF d.o.o. za arhitekturu, projektiranje, savjetovanje, urbanizam i prostorno uređenje  
 Karlovač, rujan 2008.



Županija/Grad Zagreb		KARLOVAČKA ŽUPANIJA	
Općina/Grad		OPĆINA BARILOVIĆ	
Naslov prostornog plana:		UPU 2 - BELAJSKE POLJICE	
Naslov kartografskog prikaza:		KORIŠTENJE I NAMJENA POVRŠINA	
Broj kartografskog prikaza:		1.	Mjerilo kartografskog prikaza: 1:2.000
Program mjesta za unapređenje stanja u prostoru (službeno glasilko):			
Službeni glasnik Općine Barilović, 02/07		Odluka predstavničkog tijela o donošenju plana (službeno glasilko): Službeni glasnik Općine Barilović, 03/08	
Odluka o izradi prostornog plana (službeno glasilko): Službeni glasnik Općine Barilović, 04/07			
Prethodna rasprava (datum objave): Karlovački tjednik, 27.03.2008.g.; Novi list, 28.03.2008.g.		Prethodna rasprava održana: 14.04.2008.g.	
Javna rasprava (datum objave): Službeni glasnik Općine Barilović, 02/08; Novi list, 17.05.2008.g.		Javni uvid održan: 26.05.2008.g. - 24.06.2008.g.	
Pečat tijela odgovornog za provođenje javne rasprave:		Odgovorna osoba za provođenje javne rasprave:	
		IRENA MARINKOVIĆ (ime, prezime i potpis)	
Plavna osoba/lijeta koje je izradilo plan:			
ADF d.o.o., KARLOVAC, M. VRHOVCA 9		Odgovorna osoba:	
Pečat pravne osobe/lijeta koje je izradilo plan:		VLADIMIR PETROVIĆ, d.i.a. (ime, prezime i potpis)	
Koordinator plana (Odgovorni voditelj):			
BRANKICA PETROVIĆ, d.i.a.			
Stručni tim u izradi plana:			
1. Brankica Petrović, d.i.a.	5. Miroslav Mišljenović, dipl.ing.prom.	9.	
2. Vladimir Petrović, d.i.a.	6. Dušan Milković, stroj.teh.	10.	
3. Katarina Hajdinić, d.i.a.	7. Branko Tumbas, ing.grad.	11.	
4. Jadranko Gogjanović, d.i.g.	8. Stjepan Miraković, dipl.ing.grad.	12.	
Pečat predstavničkog tijela:		Predsjednik predstavničkog tijela:	
		MARIJAN BRNARDIĆ (ime, prezime i potpis)	
Istovjetnost ovog prostornog plana s izvornikom ovjeren:		Pečat nadležnog tijela:	
(ime, prezime i potpis)			