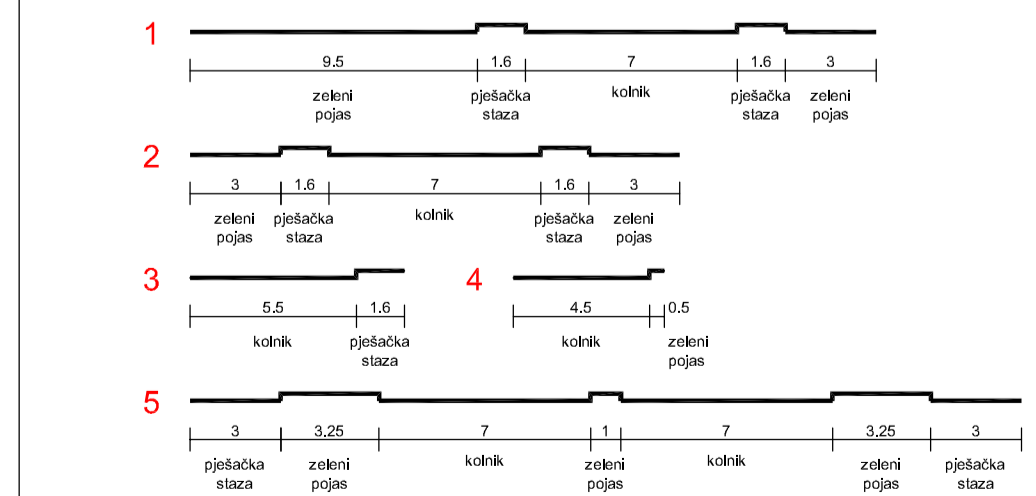
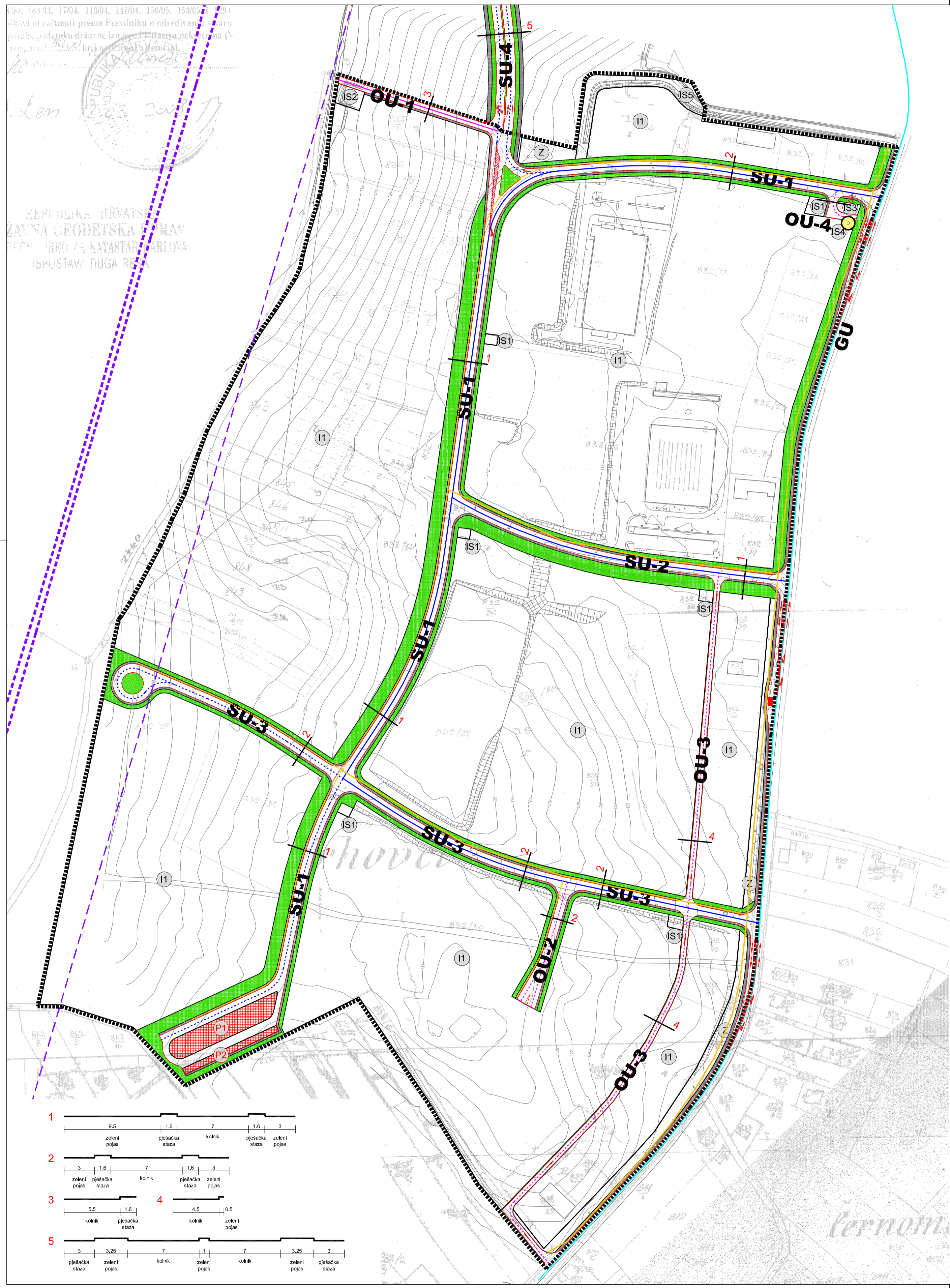



594, 16103, 1704, 11004, 14104, 15005, 15307, 191
 sk. ni obračunati prema Pravilniku o određivanju
 porabe podataka državnih i vojnih katastarskih
 lista, a za svaki katastarski list posebno.

REPUBLIKA HRVATSKA
 ZAVNA GEODETSKA UPRAVA
 URED ZA KATASTAR KARLOVA
 ISPOSTAVA DUGA REKA



KARLOVAČKA ŽUPANIJA
OPĆINA BARILOVIĆ
 URBANISTIČKI PLAN UREĐENJA
UPU 2 - BELAJSKE POLJICE

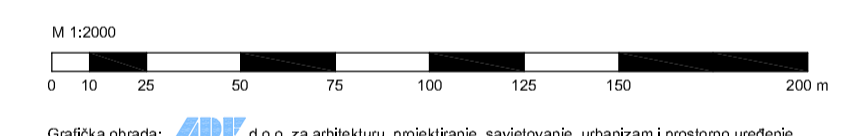


PROMETNA, ULIČNA I KOMUNALNA INFRASTRUKTURNA MREŽA
 PROMET I TELEKOMUNIKACIJE

Nositelj izrade: Karlovačka županija, Općina Barilović
 Studijni inženjering: ADF d.o.o. za arhitekturu, projektiranje, savjetovanje, urbanizam i prostorno uređenje

TUMAČ ZNAKOVLJA

- TERITORIJALNE I STATISTIČKE GRANICE
 - GRANICA OBUHVATA PLANA
- RAZVOJ I UREĐENJE NASELJA
 - GOSPODARSKA NAMJENA - PROIZVODNA pretežito industrijska - I1
 - ZAŠTITNE ZELENE POVRŠINE
 - POVRŠINE INFRASTRUKTURNIH SUSTAVA: trafostanica - IS1, vodosprema - IS2, crpna stanica - IS3, TK centrala - IS4, otvoreni kanal - IS5
- PROMET
 - CESTOVNI PROMET
 - GU GLAVNE MJESNE ULICE
 - SU SABIRNE ULICE
 - OU OSTALE ULICE
 - PJEŠAČKA STAZA nogostup
 - OZNAKA PRESJEKA CESTE
 - JAVNA PARKIRALIŠTA: teretna vozila - P1, osobna vozila - P2
 - ZELENI POJAS drvodred
 - AUTOBUŠNO STAJALIŠTE
 - SMJER KRETANJA VOZILA
 - ŽELJEZNIČKI PROMET
 - BRZA TRANSEUROPSKA ŽELJEZNIČKA PRUGA (TRASA/KORIDOR)
 - JAVNE TELEKOMUNIKACIJE
 - TELEFONSKA MREŽA - KOMUTACIJSKI ČVORUZI U NEPOKRETNJ MREŽI
 - PODRUČNA TELEFONSKA CENTRALA
 - VODOVI I KANALI
 - KORISNIČKI I SPOJNI VODOVI I KANALI



Geografska obrada: ADF d.o.o. za arhitekturu, projektiranje, savjetovanje, urbanizam i prostorno uređenje
 Karlovac, rujan 2008.

Zupanija/Grad Zagreb		KARLOVAČKA ŽUPANIJA	
Općina/Grad		OPĆINA BARILOVIĆ	
Naziv prostornog plana:		UPU 2 - BELAJSKE POLJICE	
Naziv kartografskog prikaza:		PROMET I TELEKOMUNIKACIJE	
Broj kartografskog prikaza:	2.1.	Mjaska kartografskog prikaza:	1:2.000
Program mjera za unapređenje stanja u postovu (isključeno glasilo): Službeni glasnik Općine Barilović, 02/07		Otkriva predstavničkog tijela o donošenju plana (isključeno glasilo): Službeni glasnik Općine Barilović, 03/08	
Otkriva o izradi prostornog plana (isključeno glasilo): Službeni glasnik Općine Barilović, 04/07		Prethodna rasprava održana: 14.04.2008.g.	
Pratna rasprava (datum objave): Karlovački tjednik, 27.03.2008.g.; Novi list, 28.03.2008.g.		Javni uvjet odzrač: 26.05.2008.g. - 24.06.2008.g.	
Javna rasprava (datum objave): Službeni glasnik Općine Barilović, 02/08; Novi list, 17.05.2008.g.		Odgovorna osoba za provođenje javne rasprave: IRENA MARINKOVIĆ (ime, prezime i potpis)	
Pečat tijela odgovornog za provođenje javne rasprave:			
Pravna osoba/tijelo koje je izradilo plan:		ADP d.o.o., KARLOVAC, M. VRHOVCA 9	
Pečat pravne osobnosti/tijela koje je izradilo plan:		Odgovorna osoba: VLADIMIR PETROVIĆ, d.i.a. (ime, prezime i potpis)	
Koordinator plana (Odgovorni voditelj):		BRANKICA PETROVIĆ, d.i.a.	
Studijni tim u izradi plana:		1. Brankica Petrović, d.i.a. 5. Miroslav Mišljenović, dipl.ing.prom. 9. _____ 2. Vladimir Petrović, d.i.a. 6. Dušan Milković, stroj.teh. 10. _____ 3. Katarina Hajdinić, d.i.a. 7. Branko Tumbas, lng.grad. 11. _____ 4. Jadranko Gojanović, d.i.g. 8. Slobodan Mraković, dipl.ing.grad. 12. _____	
Pečat predstavničkog tijela:		Predsjednik Općinskog vijeća: MARIJAN BRNARDIĆ (ime, prezime i potpis)	
Izloženost ovog prostornog plana s izjavom o izvornosti:		Pečat nadležnog tijela:	