


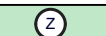
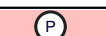



Kazalo prostornih pokazatelja i planskih znakova

-  Granica obuhvata plana
-  Gospodarska namjena - proizvodna
-  Infrastrukturni sustavi
-  Zelene površine
-  Javne parkirališne površine
-  TS 20/0,4kV



**ŽUPANIJA
KARLOVAČKA
OPĆINA
TOUNJ**

NAZIV PROSTORNOG PLANA: **Urbanistički plan uređenja
UPU-4 radne zone I-1 / Vrtače**

NAZIV KARTOGRAFSKOG PRIKAZA: **KORIŠTENJE I NAMJENA
POVRŠINA**



BROJ KARTOGRAFSKOG PRIKAZA: **1** MJERILO KARTOGRAFSKOG PRIKAZA: **1:2000**

DLUKA O IZRADI URBANISTIČKOG PLANA UREĐENJA :
GLASNIK KARLOVAČKE ŽUPANIJE 45/16 ODLUKA PREDSTAVNIČKOG TIJELA O DONOŠENJU PLANA (SLUŽBENO GLASILO):
GLASNIK KARLOVAČKE ŽUPANIJE br.12/2017 (14.04.17)

JAVNA RASPRAVA : JAVNI UVID ODRŽAN
OD: 29. veljače 2017. DO: 29. ožujka 2017.

PEČAT TIJELA ODGOVORNOG ZA PROVOĐENJE JAVNE RASPRAVE: ODGOVORNA OSOBA ZA PROVOĐENJE JAVNE RASPRAVE:
Načelnik Općine Tounj, Ivica Sopek

PRAVNA OSOBA / TIJELO KOJE JE IZRADILLO PLAN:
SAMOSTALNI OVLAŠTENI ARHITEKT-URBANIST TOMISLAV KUKIN dipl.ing.arh.
RIJEKA, Riva boduli 1, HKAIG br.1466, JMBG 1307953360022

PEČAT PRAVNE OSOBE / TIJELA KOJE JE IZRADILLO PLAN: ODGOVORNA OSOBA:
 
TOMISLAV KUKIN dipl.ing.arh.

KOORDINATOR PLANA:
TOMISLAV KUKIN dipl.ing.arh.

- STRUČNI TIM U IZRADI PLANA:
- | | |
|--------------------------------|----------|
| 1. TOMISLAV KUKIN DIPL ING ARH | 5. _____ |
| 2. K-IN, d.o.o. Rijeka | 6. _____ |
| 3. ADF d.o.o. Karlovac | 7. _____ |
| 4. _____ | 8. _____ |

PEČAT PREDSTAVNIČKOG TIJELA. PREDSJEDNIK PREDSTAVNIČKOG TIJELA.
Nikola Katić

ISTOVJETNOST OVOG PROSTORNOG PLANA S IZVORNIKOM OVJERAVA: PEČAT NADLEŽNOG TIJELA,