








Kazalo prostornih pokazatelja i planskih znakova

-  Granica obuhvata plana
-  Gospodarska namjena - proizvodna
-  Infrastrukturni sustavi Kolne površine
-  Zelene površine
-  Javne parkirališne površine

-  Mjere zaštite prirodnih i kulturno povijesnih cjelina i građevina i ambijentalnih vrijednosti
-  Nova gradnja





**ŽUPANIJA
KARLOVAČKA
OPĆINA
TOUNJ**

NAZIV PROSTORNOG PLANA: **Urbanistički plan uređenja UPU-4 radne zone I-1 / Vrtače**

NAZIV KARTOGRAFSKOG PRIKAZA: **UVJETI KORIŠTENJA, UREĐENJA I ZAŠTITE POVRŠINA**

BROJ KARTOGRAFSKOG PRIKAZA: 3	MJERILO KARTOGRAFSKOG PRIKAZA: 1:2000
DLUKA O IZRADI URBANISTIČKOG PLANA UREĐENJA: GLASNIK KARLOVAČKE ŽUPANIJE 45/16	ODLUKA PREDSTAVNIČKOG TIJELA O DONOŠENJU PLANA (SLUŽBENO GLASILO): GLASNIK KARLOVAČKE ŽUPANIJE br.12/2017 (14.04.17)
JAVNA RASPRAVA:	JAVNI UVID ODRŽAN OD: 29. veljače 2017. DO: 29. ožujka 2017.
PEČAT TIJELA ODGOVORNOG ZA PROVOĐENJE JAVNE RASPRAVE:	ODGOVORNA OSOBA ZA PROVOĐENJE JAVNE RASPRAVE: Načelnik Općine Tounj, Ivica Sopek

PRAVNA OSOBA / TIJELO KOJE JE IZRADILLO PLAN:
SAMOSTALNI OVLAŠTENI ARHITEKT-URBANIST TOMISLAV KUKIN dipl.ing.arh.
RIJEKA, Riva boduli 1, HKAIG br.1466, JMBG 1307953360022

PEČAT PRAVNE OSOBE / TIJELA KOJE JE IZRADILLO PLAN: 	ODGOVORNA OSOBA:  TOMISLAV KUKIN dipl.ing.arh.
--	---

KOORDINATOR PLANA:
TOMISLAV KUKIN dipl.ing.arh.

STRUČNI TIM U IZRADI PLANA:

1. TOMISLAV KUKIN DIPL ING ARH	5. _____
2. K-IN, d.o.o. Rijeka	6. _____
3. ADF d.o.o. Karlovac	7. _____
4. _____	8. _____

PEČAT PREDSTAVNIČKOG TIJELA.	PREDSJEDNIK PREDSTAVNIČKOG TIJELA. Nikola Katić
------------------------------	--

ISTOVJETNOST OVOG PROSTORNOG PLANA S IZVORNikom OVJERAVA:

PEČAT NADLEŽNOG TIJELA,
