
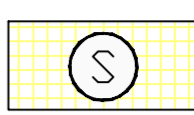


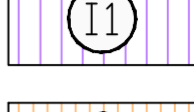


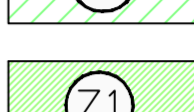


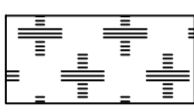








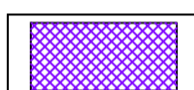


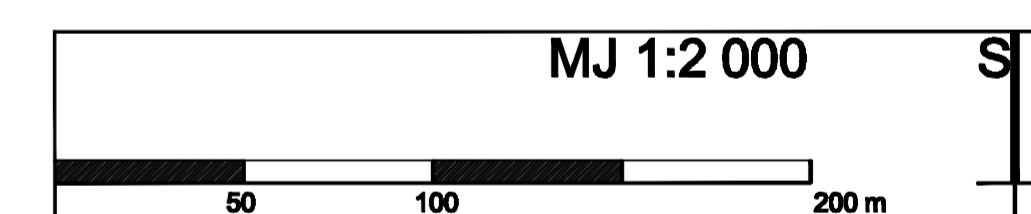


# 1. KORIŠTENJE I NAMJENA PROSTORA

-  GRANICA OBUHVATA PLANA
- RAZVOJ I UREĐENJE NASELJA**
-  STAMBENA NAMJENA
-  MJEŠOVITA NAMJENA  
M1-pretežito stambena
-  JAVNA I DRUŠTVENA NAMJENA, D1-upravna  
D2-zdravstvena, D3-predškolska, D4-školska, D7-vjerska
-  GOSPODARSKA NAMJENA - proizvodna  
I1- pretežito industrija,
-  GOSPODARSKA NAMJENA - poslovna  
K2- pretežito trgovačka
-  UGOSTITELJSKO TURISTIČKA NAMJENA  
T1-hotel / motel /
-  ŠPORTSKO REKREACIJSKA NAMJENA  
R1-1 - nogomet, R1-2 stariji za školsku i predškolsku nastavu  
R1-3 - višenamjenska sportska dvorana sa vanjskim igralištima
-  JAVNE ZELENE POVRŠINE - park
-  ZAŠTITNE ZELENE POVRŠINE
-  POVRŠINE INFRASTRUKTURNIH SUSTAVA  
TS - trafostanica postojeća NTS- trafostanica planirana  
CS - precrpna stanica
-  GROBLJE
-  VODOTOK - POTOK MUNJAVA
-  GRANICE KORIDORA PROMETNICE
-  OS PROMETNICE
-  POVRŠINE PROMETNE NAMJENE  
P-javno parkiralište, BS - benzinska stanica  
PK-kamionski terminal
-  POSTOJEĆA ŽELJEZNIČKA PRUGA M 604
-  PLANIRANA TRASA MEĐUNARODNE TRANSEUROPSKE  
ŽELJEZNIČKE PRUGE ZAGREB RIJEKA  
VISOKE UČINKOVITOSTI M 202
-  GRANICA KORIDORA ŽELJEZNIČKE PRUGE
-  KRIŽANJE ŽELJEZNIČKIH PRUGA  
U DVIJE RAZINE
-  CESTOVNI PRIJELAZ  
U DVIJE RAZINE
-  ŽELJEZNIČKI KOLODVOR



Županije: KARLOVAČKA Općine: JOSIPDOLO Naziv prostornog plana: URBANISTIČKI PLAN UREĐENJA CENTRALNE ZONE MJEŠOVITE NAMJENE NASELJA JOSIPDOLO	
Naziv kartografskog prikaza: KORIŠTENJE I NAMJENA PROSTORA	
Broj kartografskog prikaza: 1a	Mjerilo kartografskog prikaza: 1:2000
Općinska općinska vijeća Općine Josipdol o izradi: Glasnik Karlovačke županije 34/08	Općinska općinska vijeća Općine Josipdol o donošenju plana: Glasnik Karlovačke županije 28/12, 25. 07. 2012.
Javna rasprava (datum objave): Novi list i Glasnik Karlovačke županije 17. 02. 2011 Novi list i Glasnik: 10. 08. 2011.	Javni uvid održan: od 28. 03. 2011. do 01. 04. 2011. od 22. 06. 2011. do 05. 06. 2011.
Početnik odgovoran za provođenje javne rasprave:	Odgovorna osoba za provođenje javne rasprave:
ZLATKO MIHALJEVIĆ ing. građ.	
Suglasnost na plan prema: Zakonu o prostornom uređenju i gradnji (Narodne novine br. 78/07, 38/08, 50/11, 90/11, 50/12) -Ministarstvo poljoprivrede i šumarstva: 325-01/11-01/248, Ubr: 025-0209-12-6 -Ministarstvo kulture i turizma: 812-07/09-48/072, Ubr: 532-08-022-11-08 -Hrvatska voda: 350-02/03-01/00000008, Ubr: 374-21-1-12-24 -HEP-Školska Karlovo Br: 471-844/2012-DT -HAKOM: 330-02/11-01/020, Ubr: 378-108P-11-3L48 -IZ Infrastruktura br: 0822/11 -Odrasla uprava za zaštitu i spašavanje: 300-02/11-01/01, Ubr: 543-08-01-11-73	
Prvna osoba koja je izradila plan: URBANISTIČKI ZAVOD GRADA ZAGREBA d.o.o. ZAGREB, Uli. braće Dosimira 4.	
Početnik prve osobe koja je izradila plan:	Odgovorna osoba:
LIUKA ŠULENTIĆ, mag.ing.arch.	
Voditelj izrade plana:	
DUNJA KOB PLETIŠ, dipl.ing.arch.	
Stručni tim u izradi plana:	
1. DUNJA KOB PLETIŠ, dipl.ing.arch. 2. ZORAN PERIČIĆ, dipl.ing.arch. 3. HRVOJE JAMNIČKI, dipl.ing.arch.	4. ANA RAJČEVIĆ, dipl.ing.met. 5. GORAN IZETBEGOVIĆ, dipl.ing.arch.
Početnik Općinskog vijeća:	Predsjednik Općinskog vijeća:
ZDRAVKO JANDRIČ, prof.	
Istorijehost ovog plana s izvornom objavom:	Početnik nadležnog tijela: