










2.3. POŠTA I ELEKTRONIČKE KOMUNIKACIJE

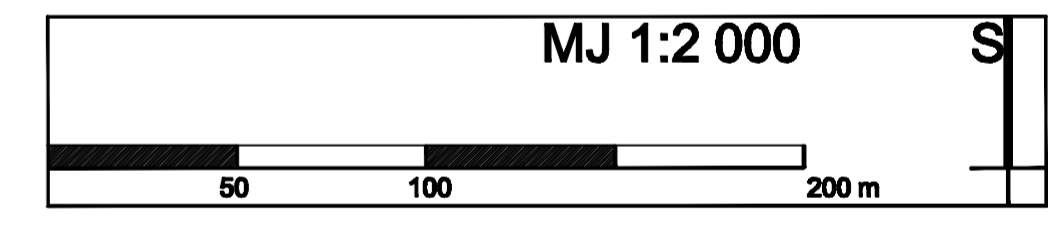
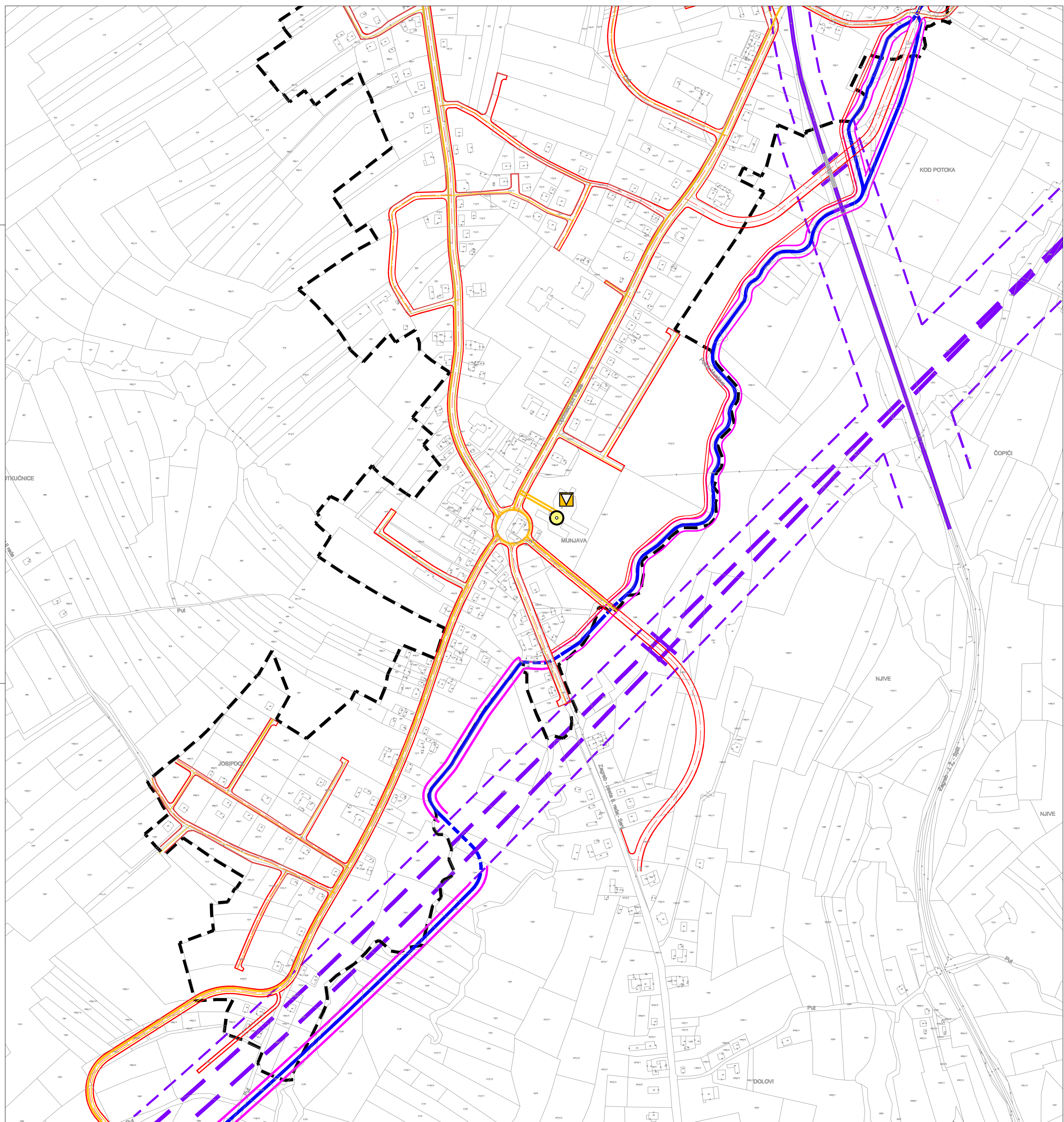
-  GRANICA OBUHVATA PLANA
- RAZVOJ I UREĐENJE NASELJA**
-  GRANICE KORIDORA PROMETNICE
-  OS PROMETNICE
-  VODOTOK
-  POSTOJEĆA ŽELJEZNIČKA PRUGA M 604
-  PLANIRANA TRASA MEĐUNARODNE TRANSEUROPSKE ŽELJEZNIČKE PRUGE ZAGREB RIJEKA VISOKE UČINKOVITOSTI M 202
-  GRANICA KORIDORA ŽELJEZNIČKE PRUGE

POŠTA I ELEKTRONIČKE KOMUNIKACIJE

-  POŠTANSKI CENTAR
- JAVNE ELEKTRONIČKE KOMUNIKACIJE**
- TELEFONSKA MREŽA**
-  PODRUČNA TELEFONSKA CENTRALA

VODOVI I KANALI

-  MAGISTRALNI VODOVI I KANALI
-  KORISNIČKI SPOJNI VODOVI I KANALI POSTOJEĆI / PLANIRANI



Županija: KARLOVAČKA Općina: JOSIPDOLO Naziv prostornog plana: URBANISTIČKI PLAN UREĐENJA CENTRALNE ZONE MJESNOVITNA NAMJEN NASELJA JOSIPDOLO	
Naziv kartografskog prikaza: PROMETNA ULIČNA I KOMUNALNA INFRASTRUKTURNA MREŽA POŠTA I ELEKTRONIČKE KOMUNIKACIJE	
Broj kartografskog prikaza: 2.3.b	Mjerilo kartografskog prikaza: 1:2000
Odluka općinskog vijeća Općine Josipdol o izradi: Odluka općinskog vijeća Općine Josipdol o donošenju plana: Glasnik Karlovačke županije 34/08	Odluka općinskog vijeća Općine Josipdol o donošenju plana: Glasnik Karlovačke županije 28/12 25. 07. 2012.
Javna rasprava (datum odjave): Novi list i Glasnik Karlovačke županije 17. 02. 2011 Novi list i Glasnik: 10. 08. 2011.	Javni uvid odžar: od 28. 03. 2011. do 01. 04. 2011. od 22. 08. 2011. do 05. 09. 2011.
Početnik odgovornog za provođenje javne rasprave:	Odgovorna osoba za provođenje javne rasprave: Načelnik Općine
ZLATKO MIHALJEVIĆ ing. grad.	
(Duglašenost na plan prema Zakonu o prostornom uređenju i gradnji) (Narodna novine br. 78/07, 38/08, 85/11, 90/11, 90/12); -Ministarstvo prostornog uređenja i gradnje: 325-01/11-01/248, Utr.: 625/2009-12-6 -Ministarstvo kulture Uprave za zaštitu prirode: 012-07/09-49/972, Utr.: 832-08-02/9-11-08 -Hrvatska voda: 11. 11. 2011. broj: 330-02/12-01/248/P -Hrvatska voda: 330-02/03-01/0000000, Utr.: 374-21-1-12-24 -HEP-Elektre Karlovačke Br.: 4/17-844/2012/DJ -HAKOM: 330-02/11-01/000, Utr.: 375-108P-11-34/8 -H2 Inženjering: 330-02/11-01/000, Utr.: 375-108P-11-34/8 -Državna uprava za zaštitu i isplavljenje: 330-02/11-01/01, Utr.: 843-05-01-11-73	
Prema osobe koje je izradio plan: URBANISTIČKI ZAVOD GRADA ZAGREBA d.o.o. ZAGREB, Ul. braće Došenj 4.	
Početnik prema osobe koje je izradio plan:	Odgovorna osoba:
LUKA ŠULENTIĆ, mag.ing.arch.	
Voditelj izrade plana:	DUNJA KOB PLETETŠ, dipl.ing.arch.
Stručni tim u izradi plana:	4. ANA RAJČEVIĆ dipl. ing. met. 5. GORAN IZETBEGOVIĆ, dipl.ing.grad. 1. DUNJA KOB PLETETŠ, dipl.ing.arch. 2. ZORAN PERIŠIĆ, dipl.ing.arch. 3. HRVOJE JAMNARIĆ, dipl.ing.grad.
Početnik Općinskog vijeća:	Predsjednik Općinskog vijeća:
ZORAVKO JANDRIČ, prof.	
Izotvornost ovog plana s izvornikom odjave:	Početnik nadležnog tijela: