PRESJEK ULICE 1 - 1

V - vodovod
N - nerdovna odvodnja
Rk - kontrolna odvodnja
P - plin
E - elektroenergetski kabl
Ek - elektronske komunikacije



KOMUNALNA INFRASTRUKTURA	Ek	V	P	N?	Rk	E
UDALJENOST OD OSI	0.5	0.5	1.5	0.5	1.5	1.5
ŠIRINA POJASA	1.0	1.0	1.0	1.0	1.0	0.5

PRESJEK ULICE 2 - 2

V - vodovod
N - nerdovna odvodnja
Rk - kontrolna odvodnja
P - plin
E - elektroenergetski kabl
Ek - elektronske komunikacije

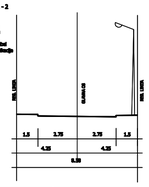

KOMUNALNA INFRASTRUKTURA	Ek	E		Rk	N?	V	P	Ek	E
UDALJENOST OD OSI	0.5	0.5	1.5	0.5	1.5	0.5	1.5	0.5	0.5
ŠIRINA POJASA	0.5	0.5	1.45	1.5	1.5	0.5	1.5	0.5	0.5

PRESJEK ULICE 3 - 3

V - vodovod
N - nerdovna odvodnja
Rk - kontrolna odvodnja
P - plin
E - elektroenergetski kabl
Ek - elektronske komunikacije

KOMUNALNA INFRASTRUKTURA	Ek	E		Rk	N?	V	P	Ek	E
UDALJENOST OD OSI	0.5 - 1.5	0.5 - 1.5	1.5	0.5 - 1.5	1.5	0.5 - 1.5	1.5	0.5 - 1.5	0.5 - 1.5
ŠIRINA POJASA	0.5 - 1.5	0.5 - 0.75	1.5	0.5 - 1.5	1.5	1.0	1.25	0.5 - 1.5	0.5 - 1.5

PRESJEK ULICE 4 - 4
DRŽAVNA CESTA

V - vodovod
N - nerdovna odvodnja
Rk - kontrolna odvodnja
P - plin
E - elektroenergetski kabl
Ek - elektronske komunikacije

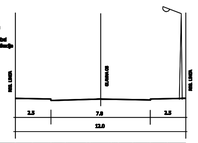

KOMUNALNA INFRASTRUKTURA	Ek	E		Rk	N?	V	P	Ek	E
UDALJENOST OD OSI	0.5	0.5	1.5	0.5	1.5	0.5	1.5	0.5	1.5
ŠIRINA POJASA	1.2	1.3	1.0	1.5	1.5	0.5	1.0	1.25	1.2	1.3

M 1 : 200

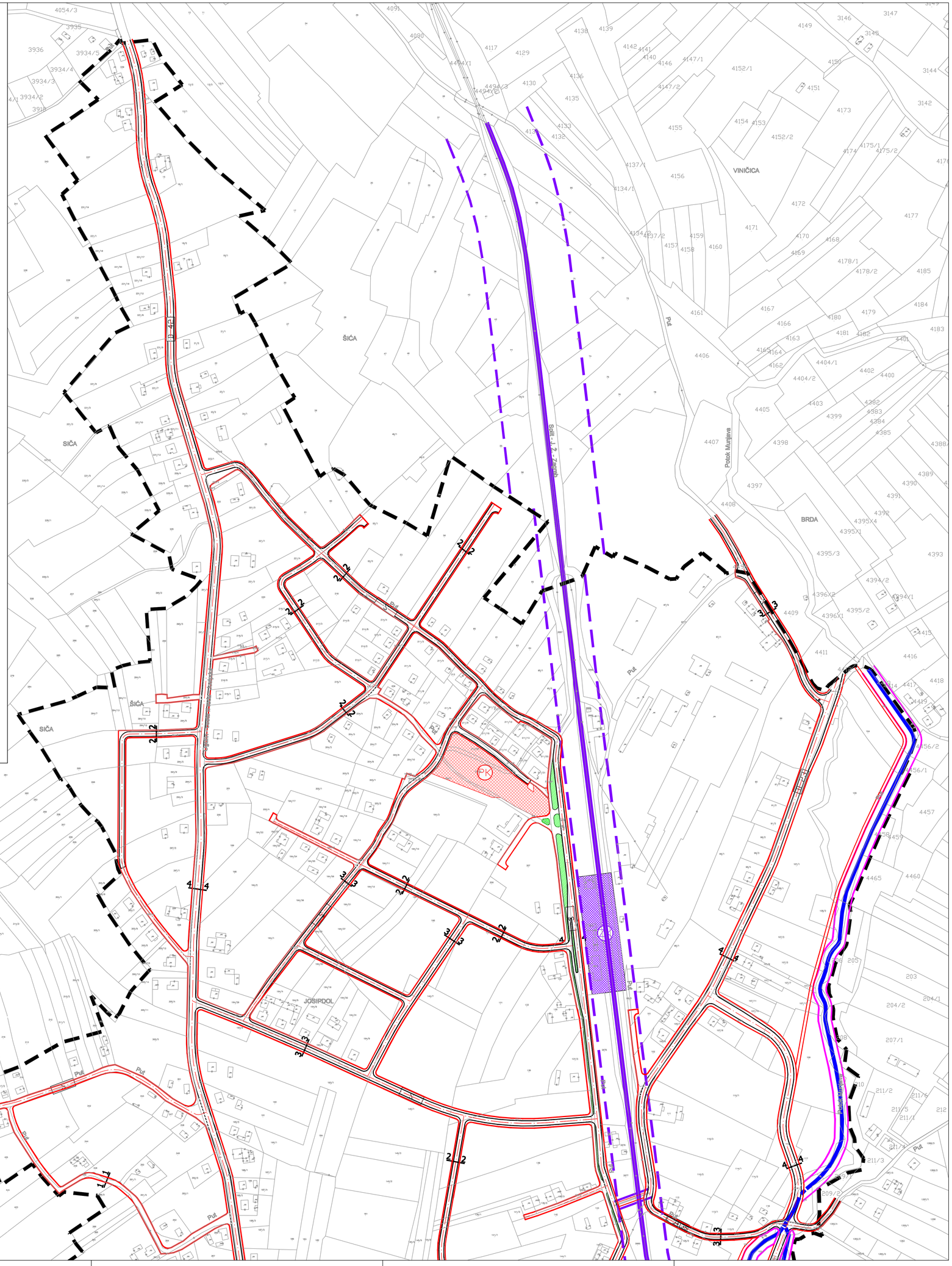

2. PROMET I ULIČNA MREŽA

GRANICA OBUHVATA PLANA

RAZVOJ I UREĐENJE NASELJA

GRANICE KORIDORA PROMETNICE

OS PROMETNICE

KOLNIK

UREĐENO ZELENILO U PROMETNICI

D-23 DRŽAVNA CESTA - GLAVNA MJESNA ULICA

L LOKALNA CESTA - GLAVNA MJESNA ULICA

S SABIRNA ULICA

OSTALE ULICE

OZNAKA PRESJEKA

P PK POVRŠINE PROMETNE NAMJENE
P-javno parkiralište , PK-kamionski terminal

BENZINSKA STANICA

VODOTOK

POSTOJEĆA ŽELJEZNIČKA PRUGA M 604

PLANIRANA TRASA MEĐUNARODNE TRANSEUROPSKE ŽELJEZNIČKE PRUGE ZAGREB RIJEKA VISOKE UČINKOVITOSTI M 202

GRANICA KORIDORA ŽELJEZNIČKE PRUGE

KRIŽANJE ŽELJEZNIČKIH PRUGA U DVIJE RAZINE

CESTOVNI PRIJELAZ U DVIJE RAZINE

PJEŠAČKI PRIJELAZ U DVIJE RAZINE

ŽK ŽELJEZNIČKI KOLODVOR

MJ 1:2 000

S

50 100 200 m

Županija: KARLOVAČKA Općina: JOSIPDOL Naziv prostornog plana: URBANISTIČKI PLAN UREĐENJA CENTRALNE ZONE MJEŠOVITE NAMJEN NASELJA JOSIPDOL	
Naziv kartografskog priloga: PROMETNA ULIČNA I KOMUNALNA INFRASTRUKTURNA MREŽA PROMETNA I ULIČNA MREŽA	
Broj kartografskog priloga: 2.a	Mjerilo kartografskog priloga: 1:2000
Odluka općinskog vijeća Općine Josipdol o izradi: Glasnik Karlovačka županije 34/08	Odluka općinskog vijeća Općine Josipdol o donošenju plana: Glasnik Karlovačka županije 28/12 25. 07. 2012.
Javna rasprava (datum objave): Novi list i Glasnik Karlovačke županije 17. 02. 2011 Novi list i Glasnik 10. 08. 2011.	Javni uvid održan: od 28. 03. 201. do 01. 04. 2011. od 22. 08. 2011. do 05. 09. 2011
Pečat tijela odgovornog za provođenje javne rasprave:	Odgovorna osoba za provođenje javne rasprave: Načelnik Općine ZLATKO MIHALJEVIĆ ing. građ.

Suglasnost na plan prema Zakonu o prostornom uređenju i gradnji (Narodne novine br. 76/07, 38/09, 55/11, 90/11, 50/12):

-Ministarstvo poljoprivrede KI : 325-01/11-01/249, Urbr : 525/0208-12-6
-Ministarstvo kulture Uprava za zaštitu prirode KI : 612-07/09-49/972, Urbr : 532-08-02/2-11-06
-Hrvatska cesta KI : br : 300/2012-215/2-FP
-Hrvatske vode KI : 350-02/03-01/0000008, Urbr : 374-21-1-12-24
-HEP-Elektra Karlovac Br : 4/17-844/2012-DT
-HAKOM KI : 350-05/11-01/800, Urbr : 376-10/SP-11-3(JŠ)
-HŽ Infrastruktura br : 6622/11
-Državna uprava za zaštitu i spašavanje KI : 350-02/11-01/01, Urbr : 543-08-01-11-73

Pravna osoba koja je izradila plan: URBANISTIČKI ZAVOD GRADA ZAGREBA d.o.o. ZAGREB, Ul. braće Domany 4.	
Pečat pravne osobe koja je izradila plan:	Odgovorna osoba: LUKA ŠULENTIĆ, mag.ing.arch.
Voditelj izrade plana: DUNJA KOS PLETEŠ, dipl..ing.arch.	
Stručni tim u izradi plana: 1. DUNJA KOS-PLETEŠ, dipl.ing.arh. 2. ZORAN PERIŠIĆ, dipl.ing.arh. 3. HRVOJE JAMNICKI, dipl.ing.građ. 4. ANA RAJČEVIĆ dipl. ing. met. 5. GORAN IZETBEGOVIĆ, dipl.ing.građ.	
Pečat Općinskog vijeća :	Predsjednik Općinskog vijeća: ZDRAVKO JANDRLIĆ, prof.
Istovjetnost ovog plana s izvornikom ovjerava:	Pečat nadležnog tijela: