

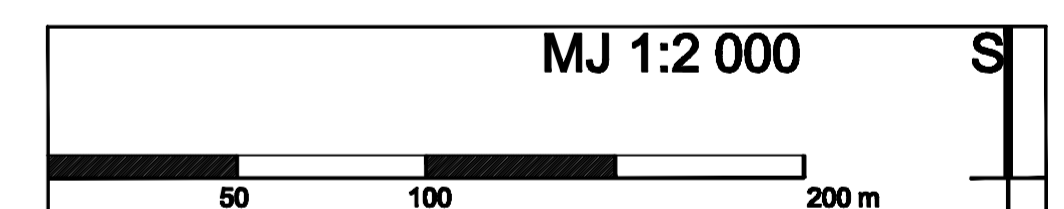


4.1. OBLICI KORIŠTENJA

-  GRANICA OBUHVATA PLANA
- RAZVOJ I UREĐENJE NASELJA**
-  GRANICE KORIDORA PROMETNICE
-  POSTOJEĆA ŽELJEZNIČKA PRUGA M 604
-  PLANIRANA TRASA MEĐUNARODNE TRANSEUROPSKE ŽELJEZNIČKE PRUGE ZAGREB RIJEKA VISOKE UČINKOVITOSTI M 202
-  GRANICA KORIDORA ŽELJEZNIČKE PRUGE
-  VODOTOK
-  ODRŽAVANJE I MANJI ZAHVATI SANACIJE GRAĐEVINA DOVRŠENI DIO NASELJA
-  SANACIJA GRAĐEVINA I DIJELOVA NASELJA PROMJENA STANJA GRAĐEVINA
-  NOVA GRADNJA



Županija: KARLOVAČKA Općina: JOSIPDOL Naziv prostornog plana: URBANISTIČKI PLAN UREĐENJA CENTRALNE ZONE MJESOVITE NAMJEN NASELJA JOSIPDOL	
Naziv kartografskog prikaza: NAČIN I UVJETI KORIŠTENJA OBLICI KORIŠTENJA	
Broj kartografskog prikaza: 4.1.b	Mjerilo kartografskog prikaza: 1:2000
Odluka općinskog vijeća Općine Josipdol o izradi: Odluka općinskog vijeća Općine Josipdol o donošenju plana: Glasnik Karlovačke županije 34/08	Odluka općinskog vijeća Općine Josipdol o donošenju plana: Glasnik Karlovačke županije 28/12 25. 07. 2012.
Javna rasprava (datum odjave): Novi list i Glasnik Karlovačke županije 17. 02. 2011 Novi list i Glasnik: 10. 08. 2011.	Javni uvid odžar: od 28. 03. 2011. do 01. 04. 2011. od 22. 08. 2011. do 05. 09. 2011.
Početnik odgovornog za provođenje javne rasprave:	Odgovorna osoba za provođenje javne rasprave: Načelnik Općine
ZLATKO MIHALJEVIĆ ing. grad.	
Registračni na plan prema Zakonu o prostornom uređenju i gradnji (Narodne novine br. 78/07, 38/08, 85/11, 90/11, 90/12); -Arhitektonsko podizjelo: KI : 325-01/11-01/248, Utr: : 625/2005-12-6 -Arhitektonsko kulturno Uprave za zaštitu prirode KI : 012-07/09-49/972, Utr: : 532-08-02/11-08 -Hrvatska voda KI : 350-02/12-512/PP -Hrvatska voda KI : 350-02/03-01/0000000, Utr: : 374-21-1-12-24 -HEP-Elektre Karlovač Br : 4/17-844/2012/DJ -HAKOMI KI : 350-02/11-01/040, Utr: : 375-108P-11-3QJ8 -H2 Inženjerska br : 8622/11 -Održavna uprava za zaštitu i isplavljenje KI : 380-02/11-01/01, Utr: : 843-05-01-11-73	
Prema osobe koje je izradio plan: URBANISTIČKI ZAVOD GRADA ZAGREBA d.o.o. ZAGREB, Ul. braće Doimny 4.	
Početnik prema osobe koje je izradio plan:	Odgovorna osoba:
LIUKA ŠULENTIĆ, mag.ing.arch.	
Voditelj izrade plana:	DUNJA KOB PLETETŠ, dipl.ing.arch.
Stručni tim u izradi plana:	4. ANA RAJČEVIĆ dipl. ing. met. 5. GORAN IZETBEGOVIĆ, dipl.ing.grad.
1. DUNJA KOB PLETETŠ, dipl.ing.arch. 2. ZORAN PERIČIĆ, dipl.ing.arch. 3. HRVOJE JAMNIRIĆ, dipl.ing.grad.	Početnik Općinskog vijeća:
ZDRAVKO JANDRIČ, prof.	
Izdati ovoga plana s izvornikom odjave:	Početnik nadležnog tijela: