








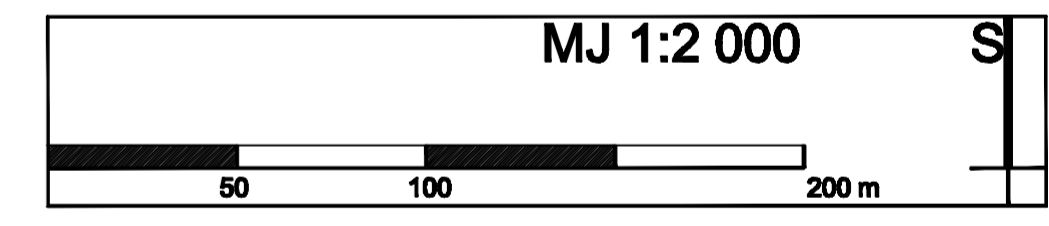


## 4.2. NAČIN GRADNJE

-  **GRANICA OBUHVATA PLANA**
- RAZVOJ I UREĐENJE NASELJA**
-  **GRANICE KORIDORA PROMETNICE**
-  **POSTOJEĆA ŽELJEZNIČKA PRUGA M 604**
-  **PLANIRANA TRASA MEĐUNARODNE TRANSEUROPSKE ŽELJEZNIČKE PRUGE ZAGREB RIJEKA VISOKO UČINKOVITOSTI M 202**
-  **GRANICA KORIDORA ŽELJEZNIČKE PRUGE**
-  **VODOTOK**
-  **JEDNOBITELJSKI OBJEKTI ss- samostojeći, d- dvojni**
-  **VIŠEBITELJSKI OBJEKTI ss- samostojeći, d- dvojni**
-  **MJEŠOVITA GRADNJA**



Županija: <b>KARLOVAČKA</b> Općina: <b>JOSIPDOL</b> Naziv prostornog plana: <b>URBANISTIČKI PLAN UREĐENJA CENTRALNE ZONE MJEŠOVITE NAMJEN NASELJA JOSIPDOL</b>	
Naziv kartografskog prikaza: <b>NAČIN I UVJETI KORIŠTENJA NAČIN GRADNJE</b>	
Broj kartografskog prikaza: <b>4.2.a</b>	Mjerilo kartografskog prikaza: <b>1:2000</b>
Odluka općinskog vijeća Općine Josipdol o izradi: <b>Glasnik Karlovačke županije 34/08</b>	Odluka općinskog vijeća Općine Josipdol o donošenju plana: <b>Glasnik Karlovačke županije 28/12 25. 07. 2012.</b>
Javna rasprava (sistem odjave): <b>Novi list i Glasnik Karlovačke županije 17. 02. 2011. Novi list i Glasnik 10. 08. 2011.</b>	Javni uvid održan: <b>od 28. 03. 2011. do 01. 04. 2011. od 22. 08. 2011. do 05. 09. 2011.</b>
Pečat tijela odgovornog za provođenje javne rasprave:	Odgovorna osoba za provođenje javne rasprave: <b>Nadažnik Općine</b>
<b>ZLATKO MIHALJEVIĆ ing. grad.</b>	
Oglavljeno na plan prema Zakonu o prostornom uređenju i gradnji (Narodna novine br. 78/07, 38/08, 85/11, 90/11, 90/12); -Ministarstvo prostornog uređenja i gradnje: <b>325-01/11-01/248, Utr: 625/2009-124</b> -Ministarstvo kulture Uprave za zaštitu prirode: <b>012-07/09-49/972, Utr: 832-08-02/11-08</b> -Hrvatska voda: <b>350-02/03-01/00000008, Utr: 374-21-1-12-24</b> -HEP-Elektre Karlovačke Br: <b>4/17-844/2012/DJ</b> -HAKOVIC: <b>330-02/11-01/000, Utr: 375-108P-11-30/8</b> -H2 Inženjerska: <b>5622/11</b> -Održavna uprava za zaštitu i isplavljenje: <b>380-02/11-01/01, Utr: 843-05-01-11-73</b>	
Prema osobe koje je izradio plan: <b>URBANISTIČKI ZAVOD GRADA ZAGREBA d.o.o. ZAGREB, Ul. braće Došenj 4.</b>	
Pečat pravne osobe koje je izradio plan:	Odgovorna osoba: <b>LUKA ŠULENTIĆ, mag.ing.arch.</b>
Voditelj izrade plana: <b>DUNJA KOB PLETIŠ, dipl.ing.arch.</b>	
Stručni tim u izradi plana: <b>1. DUNJA KOB PLETIŠ, dipl.ing.arch. 4. ANA RANAČEVIĆ, dipl.ing.met. 2. ZORAN PERIŠIĆ, dipl.ing.arch. 5. GORAN IZETBEGOVIĆ, dipl.ing.grad. 3. HRVOJE JAMNICKI, dipl.ing.grad.</b>	
Pečat Općinskog vijeća:	Predsjednik Općinskog vijeća: <b>ZORAVKO JANDRIČ, prof.</b>
Istovjetnost ovog plana s izvornikom objavljuje:	Pečat nadležnog tijela: