

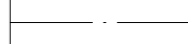















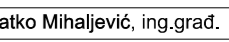






## 2.1. ENERGETSKI SUSTAVI

-  GRANICA OBUHVATA PLANA
- RAZVOJ I UREĐENJE NASELJA**
-  GRANICE KORIDORA PROMETNICE
-  OS PROMETNICE
-  VODOTOK
-  POSTOJEĆA ŽELJEZNIČKA PRUGA M 604
-  PLANIRANA TRASA MEĐUNARODNE TRANSEUROPSKE ŽELJEZNIČKE PRUGE ZAGREB RIJEKA VISOKO UČINKOVITOSTI M 202
-  GRANICA KORIDORA ŽELJEZNIČKE PRUGE
-  K 35 kV KABEL - POSTOJEĆI
-  D 10 kV DALEKOVOĐ - POSTOJEĆI
-  K 10 kV KABEL - POSTOJEĆI
-  K 10 kV KABEL - PLANIRANI
-  K 10 kV KABEL - IZMJESTANJE
-  K 0.4 kV KABEL I JAVNA RASVJETA
-  TRAFOSTANICA postojeća / planirana / ukida se
-  SREDNJETAČNI PLINOVOD



MJ 1:2 000



Županija: <b>Karlovačka županija</b> Jedinica lokalne samouprave: <b>Općina Josipdol</b>	
Naziv prostornog plana: <b>1. CILJANE IZMJENE I DOPUNE - URBANISTIČKI PLAN UREĐENJA CENTRALNE ZONE MJEŠOVITE NAMJENE NASELJA JOSIPDOL</b>	
Naziv kartografskog prikaza: <b>PROMETNA, ULIČNA I KOMUNALNA INFRASTRUKTURNA MREŽA - Energetski sustavi: elektroenergetika i plinopokrba</b>	
Broj kartografskog prikaza: <b>2.1.b</b>	Mjerilo kartografskog prikaza: <b>1:2000</b>
Odluka općinskog vijeća Općine Josipdol o izradi: <b>Prostornog plana uređenja Općine Josipdol (Glasnik Karlovačke županije br. 22/16)</b>	Odluka Općinskog vijeća Općine Josipdol o donošenju Plana: <b>Glasnik Karlovačke županije br. 14/17</b>
Javna rasprava (datum objave): <b>Novi List 16. 02. 2017.</b>	Javno izlaganje održano: <b>od 23. 02. 2017. do 03. 03. 2017.</b>
Pečat tijela odgovornog za provođenje javne rasprave: 	Odgovorna osoba za provođenje javne rasprave: <b>Načelnik Općine</b> 
Mišljenje na Konačni prijedlog Plana prema čl. 108. Zakona o prostornom uređenju ( NN 153/13 ) <b>NIJE POTREBNO</b>	
Stručni izraditelj Plana: <b>Sveučilište u Zagrebu, GRAĐEVINSKI FAKULTET, Samostalna katedra za zgradarstvo</b> Zagreb, Ulica fra Andrije Kalčića Hrvatska 28	Pečat stručnog izraditelja Plana: 
Pečat odgovornog voditelja izrade Plana: 	Odgovorni voditelj izrade Plana: <b>Doc.dr.sc. Silvio Bašić, dipl.inž.arh.</b> 
Stručni tim u izradi Plana: 1. Doc.dr.sc. Silvio Bašić, dipl.inž.arh. 2. Katja Zorić, dipl.inž.arh. 3. Željko Štepan, dipl.inž.grad. 4. Marija Džapo, mag.ing.arh.	Predsjednik Općinskog vijeća: 5. Igor Majstorović, dipl.inž.grad. 6. Doc.dr.sc. Nikola Vezilić Štrmo, dipl.inž.arh. 7. Ivana Senjak, dipl.inž.arh. 8. Marinko Štadoljev, dipl.inž.arh.
Pečat Općinskog vijeća Općine Josipdol: 	Pečat Općinskog vijeća: 
Istovjetnost ovog prostornog Plana s izvodnikom ovjerava: 	Istovjetnost ovog prostornog Plana s izvodnikom ovjerava: 