

GRAD KARLOVAC

URBANISTIČKI PLAN UREĐENJA "BANIJA - KUPA I"

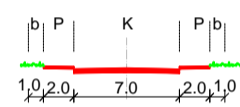
IZMJENE I DOPUNE

PROMETNA, ULIČNA I KOMUNALNA INFRASTRUKTURNA MREŽA PROMET

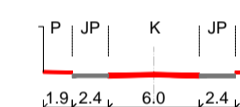
KARAKTERISTIČNI POJASI (POPREČNI PRESJECI) PROMETNICA

- K - kolnik
- P - pješačka staza
- B - biciklistička staza
- Z - zeleni pojas
- JP - javno parkiralište
- RP - razdjelni pojas
- b - bankina

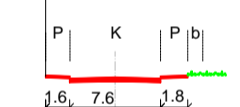
A - A (P-1)



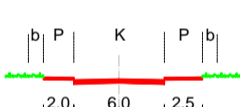
B - B (Ulica M. Bogovića - P-3)



C - C (Ulica M. Bogovića - P-3)



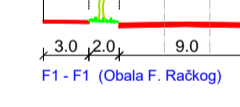
D - D (Ulica A. Starčevića)



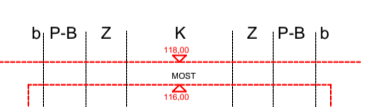
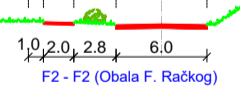
E - E (Ulica Banija)



F1 - F1 (Obala F. Račkog)



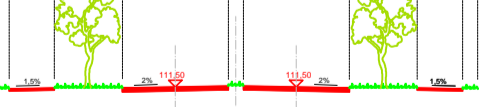
F2 - F2 (Obala F. Račkog)



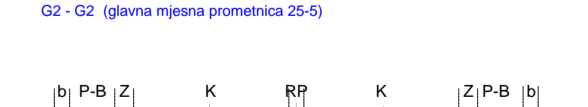
G1 - G1 (glavna mjesna prometnica 25-5)



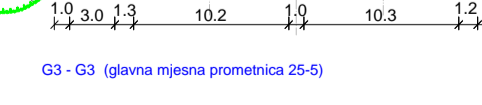
G2 - G2 (glavna mjesna prometnica 25-5)



G3 - G3 (glavna mjesna prometnica 25-5)



G3 - G3 (glavna mjesna prometnica 25-5)

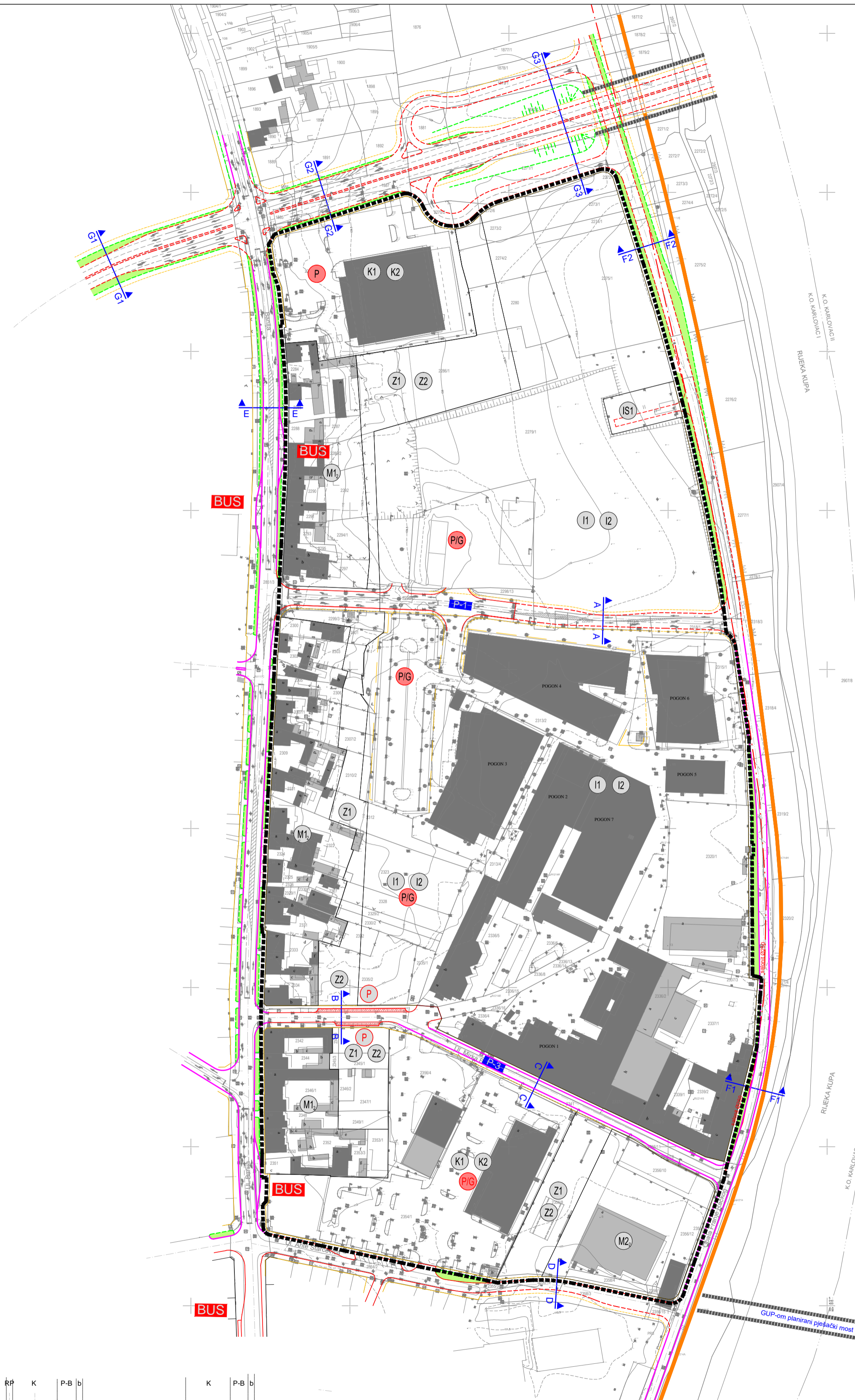


G3 - G3 (glavna mjesna prometnica 25-5)

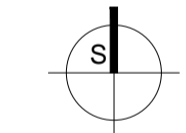


G3 - G3 (glavna mjesna prometnica 25-5)


Naručitelj: Grad Karlovac
Izvršitelj: PROJEKTI BIRO 2A d.o.o. za arhitekturu i urbanizam, Karlovac



01 GRANICE	03 PROMET
GRANICA OBUHVATA PLANA	POSTOJEĆA KOLNA PROMETNICA
GEODETSKI SITUACIJSKI NACRT STVARNOG STANJA — stvarno stanje — katastarski plan	REKONSTRUKCIJA POSTOJEĆE KOLNE PROMETNICE
02 RAZVOJ I UREĐENJE ZONE	PLANIRANA KOLNA PROMETNICA
MJEŠOVITA NAMJENA 1. pretežito stambena	POSTOJEĆI NOGOSTUP
MJEŠOVITA NAMJENA 2. pretežito poslovna	PLANIRANI NOGOSTUP
POSLOVNA NAMJENA 1. uslužna, 2. trgovačka	POSTOJEĆA PJEŠAČKO-BIKIKLISTIČKA STAZA NA NASIPU
PROIZVODNA NAMJENA 1. industrijska, 2. zanatska	POSTOJEĆE ZELENILO
JAVNE ZELENE POVRŠINE 1. javni park, 2. dječje igralište	PLANIRANO ZELENILO
POVRŠINE INFRASTRUKTURNIH SUSTAVA 1. građevine sustava odvodnje otpadnih voda 2. parkiralište	POSTOJEĆE JAVNO PARKIRALIŠTE
	PLANIRANO JAVNO PARKIRALIŠTE
	PLANIRANO PARKIRALIŠTE/GARAŽA S OBAVEZNYM JAVNYM KORIŠTENJEM ODREĐENOG BROJA MJESTA
	PLANIRANO PARKIRALIŠTE/GARAŽA S MOGUĆIM JAVNYM KORIŠTENJEM
	OZNAKA AUTOBUSNE STANICE
	PLANIRANI MOST
	OZNAKA PROMETNICE
	OZNAKA PRESJeka PROMETNICE
	HORIZONTALNA SIGNALIZACIJA
	interna prometnica u tvorničkom krugu HS Produkta



M 1:2000



Županija/Grad Zagreb	KARLOVAČKA ŽUPANIJA GRAD KARLOVAC	
Općina/Grad	GRAD KARLOVAC	
Naziv prostornog plana:	IZMJENE I DOPUNE URBANISTIČKOG PLANA UREĐENJA "BANIJA - KUPA I"	
Naziv kartografskog prikaza:	PROMETNA, ULIČNA I KOMUNALNA INFRASTRUKTURNA MREŽA PROMET	
Broj kartografskog prikaza:	2.1.	Mjerilo kartografskog prikaza: 1:2000
Odluka o izradi prostornog plana (službeno glasilo): Glasnik Grada Karlovca, 12/16	Odluka predstavničkog tijela o donošenju plana (službeno glasilo): Glasnik Grada Karlovca, 7/17	
Javna rasprava (datum objave): web MGIPU 09.01.2017. web Grada Karlovca 09.01.2017. „24 sata“, 09.01.2017.	Javna rasprava i javni uvid: 19.01.-02.02.2017. Javno izlaganje: 25.01.2017.	
Pečat tijela odgovornog za provođenje javne rasprave:	Odgovorna osoba za provođenje javne rasprave: Irena Kajfeš-Pavlović, dipl.ing.arh.	
Pravna osoba/tijelo koje je izradilo plan:	projektni biro 2A d.o.o. Karlovac	
Pečat pravne osobe/tijela koje je izradilo plan:	Odgovorna osoba: VLASTA LENDLER-ADAMEC, dipl.ing.arh.	
Koordinator plana / Odgovorni voditelj izrade nacrtu prijedloga plana:	TATJANA BASAR, dipl.ing.arh.	
Stručni tim u izradi plana:	1. Tatjana Basar, dipl.ing.arh. 5. Marija Bikić, ing.arh. 9. Miroslav Mišljenović, str.sc.el.ing. 2. Vlasta Lendler-Adamec, dipl.ing.arh. 6. Marko Špelić, struč.spec.ing.aedif. 10. _____ 3. Stobodan Mraković, dipl.ing.grad. 7. Goran Jurčić, bacc.ing.aedif. 11. _____ 4. Nikola Mišljenović, dipl.ing.el. 8. Ivana Radočaj, grad.teh. 12. _____	
Pečat predstavničkog tijela:	Predsjednik Gradskog vijeća: Damir Mandić, dipl.teol., v.r.	
Istovjetnost ovog prostornog plana s izvornikom ovjerava:	Pečat nadležnog tijela:	
(ime, prezime i potpis)		