

KARLOVAČKA ŽUPANIJA
OPĆINA BARILOVIĆ

URBANISTIČKI PLAN UREĐENJA
LESKOVAC BARILOVIČKI
 NAČIN I UVJETI GRADNJE



Nositelj izrade: Karlovačka županija, Općina Barilović


Stučni izrađivač: **ADF** d.o.o. za arhitekturu, projektiranje, savjetovanje, urbanizam i prostorno uređenje

M 1:1.000

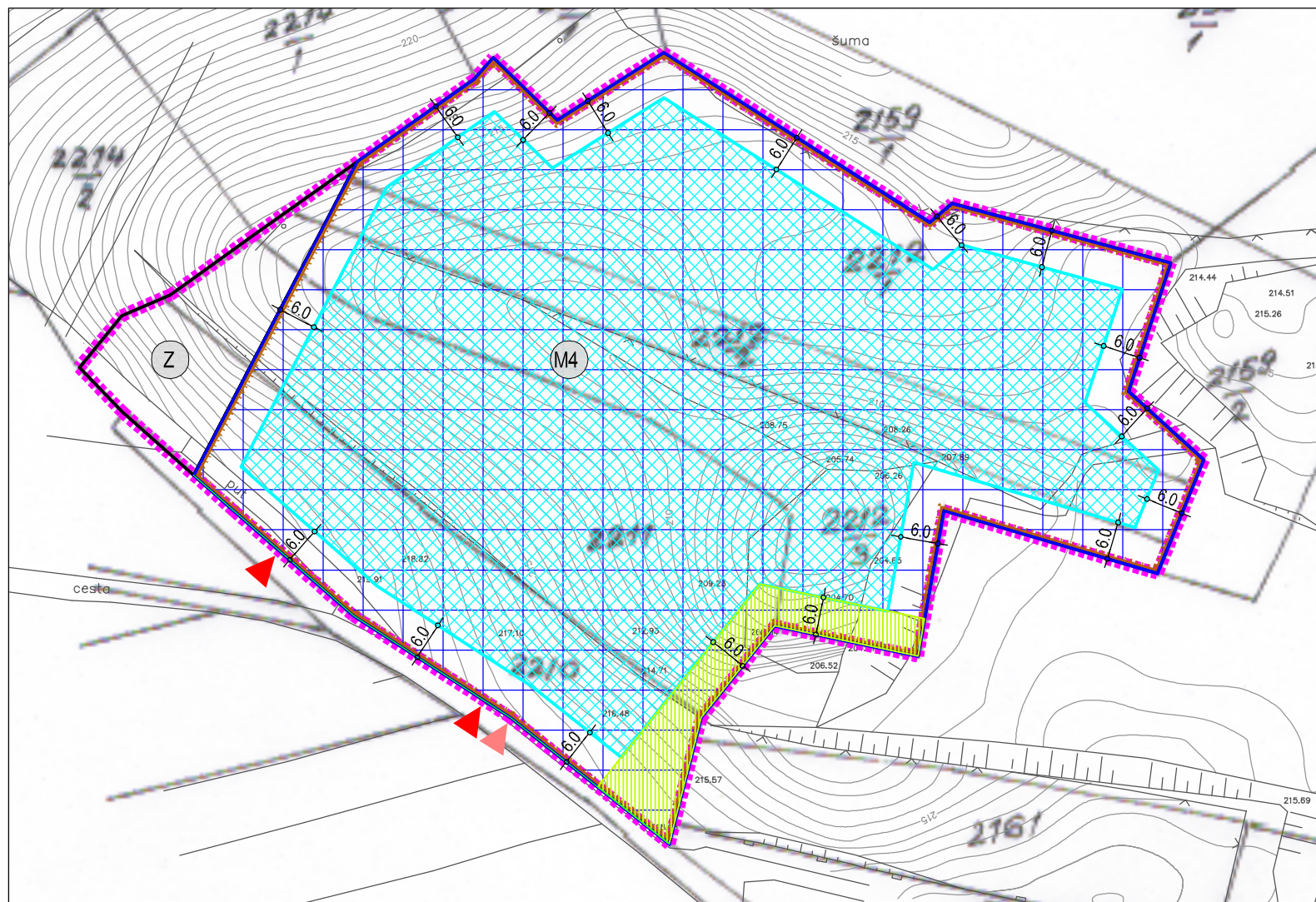


Grafička obrada: **ADF** d.o.o. za arhitekturu, projektiranje, savjetovanje, urbanizam i prostorno uređenje

Karlovac, travanj 2011.


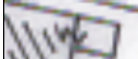



Županija/Grad Zagreb	KARLOVAČKA ŽUPANIJA													
Općina/Grad	OPĆINA BARILOVIĆ													
Naziv prostornog plana:	URBANISTIČKI PLAN UREĐENJA "LESKOVAC BARILOVIČKI"													
Naziv kartografskog prikaza:	NAČIN I UVJETI GRADNJE													
Broj kartografskog prikaza:	4.	Mjerilo kartografskog prikaza: 1:1.000												
Program mjera za unapređenje stanja u prostoru (službeno glasilo): Službeni glasnik Općine Barilović, 02/07	Odluka predstavničkog tijela o donošenju plana (službeno glasilo): Službeni glasnik Općine Barilović, 02/11													
Odluka o izradi prostornog plana (službeno glasilo): Službeni glasnik Općine Barilović, 01/10	Prethodna rasprava održana: 22.10.2010.g.													
Prethodna rasprava (datum objave): 12.10.2010.g. "Večernji list", 14.10.2010.g. "Karlovački tjednik"	Javni uvid održan: 31.01.2011.g. - 01.03.2011.g.													
Javna rasprava (datum objave): 20.01.2011.g. "Karlovački tjednik"; Službeni glasnik Općine Barilović, 01/11	Pečat: tijela odgovornog za provođenje javne rasprave:													
	Odgovorna osoba za provođenje javne rasprave: IRENA MARINKOVIĆ (ime, prezime i potpis)													
Pravna osoba/tijelo koje je izradilo plan:	ADF d.o.o., KARLOVAC, M. VRHOVCA 9													
Pečat pravne osobe/tijela koje je izradilo plan:	Odgovorna osoba: VLADIMIR PETROVIĆ, d.i.a. (ime, prezime i potpis)													
Koordinator plana (Odgovorni voditelj izrade nacrtu prijedloga plana):	BRANKICA PETROVIĆ, d.i.a.													
Stručni tim u izradi plana:	<table border="0"> <tr> <td>1. <u>Brankica Petrović, d.i.a.</u></td> <td>5. <u>Jadranko Gojanović, d.i.g.</u></td> <td>9. _____</td> </tr> <tr> <td>2. <u>Vladimir Petrović, d.i.a.</u></td> <td>6. <u>Dušan Milković, stroj.teh.</u></td> <td>10. _____</td> </tr> <tr> <td>3. <u>Vlatka Borota, d.i.a.</u></td> <td>7. _____</td> <td>11. _____</td> </tr> <tr> <td>4. <u>Katarina Hajdinić, d.i.a.</u></td> <td>8. _____</td> <td>12. _____</td> </tr> </table>		1. <u>Brankica Petrović, d.i.a.</u>	5. <u>Jadranko Gojanović, d.i.g.</u>	9. _____	2. <u>Vladimir Petrović, d.i.a.</u>	6. <u>Dušan Milković, stroj.teh.</u>	10. _____	3. <u>Vlatka Borota, d.i.a.</u>	7. _____	11. _____	4. <u>Katarina Hajdinić, d.i.a.</u>	8. _____	12. _____
1. <u>Brankica Petrović, d.i.a.</u>	5. <u>Jadranko Gojanović, d.i.g.</u>	9. _____												
2. <u>Vladimir Petrović, d.i.a.</u>	6. <u>Dušan Milković, stroj.teh.</u>	10. _____												
3. <u>Vlatka Borota, d.i.a.</u>	7. _____	11. _____												
4. <u>Katarina Hajdinić, d.i.a.</u>	8. _____	12. _____												
Pečat predstavničkog tijela:	Predsjednik Općinskog vijeća: MARINKO BIŠČAN (ime, prezime i potpis)													
Istovjetnost ovog prostornog plana s izvornikom ovjerava:	Pečat nadležnog tijela:													
(ime, prezime i potpis)														





TUMAČ ZNAKOVLJA

1. TERITORIJALNE I STATISTIČKE GRANICE


-  GRANICA OBUHVATA PLANA
-  KOPIJA KATASTARSKOG PLANA
iz topografsko-katastarskog plana - Damil Geopremjer d.o.o.
-  TOPOGRAFSKO KATASTARSKI PODACI
iz topografsko-katastarskog plana - Damil Geopremjer d.o.o.

2. RAZVOJ I UREĐENJE NASELJA

-  GOSPODARSKA NAMJENA
pretežito poljoprivredna gospodarstva - M4
-  ZAŠTITNE ZELENE POVRŠINE


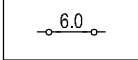

10. OBLICI KORIŠTENJA I NAČIN GRADNJE

10.1. OBLICI KORIŠTENJA



-  NOVA GRADNJA

11. UVJETI GRADNJE



11.1. SMJEŠTAJ GRAĐEVINA

-  GRADIVA POVRŠINA
-  UDALJENOST GRANICE GRADIVE POVRŠINE
OD RUBA GRAĐEVNE ČESTICE
-  REGULACIJSKA LINIJA

11.2. UREĐENJE

-  OGRADA
-  PRIRODNI TEREN uređen pripadajućom opremom,
nepodrumljen i bez parkiranja, uređen kao cjelovito zelenilo

**11.3. NAČIN PRIKLJUČENJA NA PROMETNU I
KOMUNALNU INFRASTRUKTURU**

-  JAVNA PROMETNA POVRŠINA
-  KOMUNALNA INFRASTRUKTURU

NAPOMENA: Strelice prikazuju SMJER, a ne točan POLOŽAJ, priključaka građevne čestice na prometnu i komunalnu infrastrukturu prikazanu u kartografskim prikazu 2. Točan POLOŽAJ priključaka bit će utvrđen projektnom dokumentacijom.