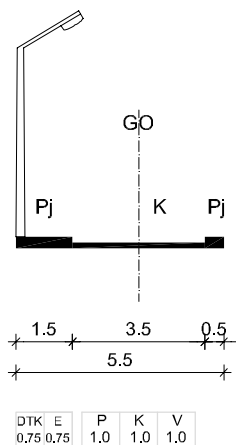
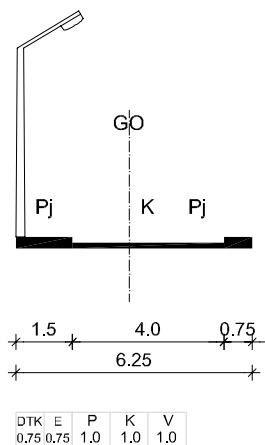


POPREČNI PRESJECI ULICA

OZNAKE ULICA



KP-25, KP-30, KP-31, KP-41, KP-42  
 KP-24 (trasa ulice od križanja s  
 kolno-pješačkom ulicom KP-25 do  
 križanja s kolno-pješačkom ulicom  
 KP-26)



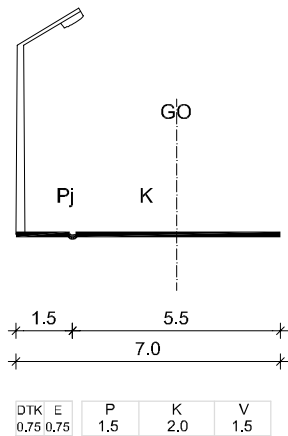
KP-22

M 1:200

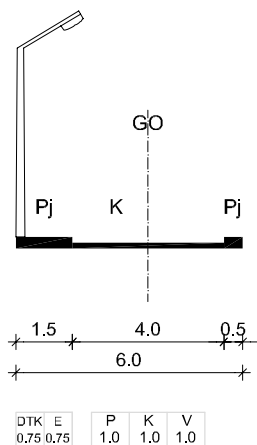
0 1 2 5

POPREČNI PRESJECI ULICA

OZNAKE ULICA



KP-4, KP-6



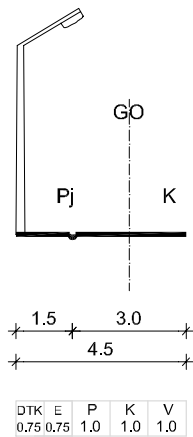
KP-16, KP-20, KP-26, KP-27, KP-38, KP-47, KP-49, KP-51, KP-24 (trasa ulice od križanja s glavnom mjesnom ulicom G-7 do križanja s kolno-pješačkom ulicom KP-25)

M 1:200

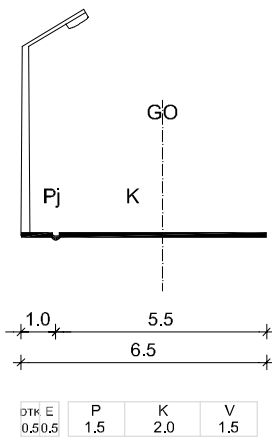
0 1 2 5

POPREČNI PRESJECI ULICA

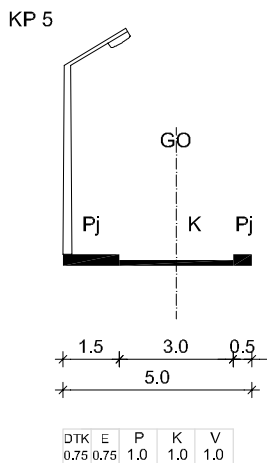
OZNAKE ULICA



KP-19, KP-40



KP-1, KP-2, KP-3, KP-7, KP-8, KP-9, KP-10, KP-11, KP-13, KP-14, KP-15, KP-17, KP-18, KP-21, KP-28, KP-29, KP-32, KP-33, KP-34, KP-35, KP-36, KP-37, KP-43, KP-44, KP-45, KP-46, KP-48, KP-50,  
 KP-24 (trasa ulice od križanja s kolno-pješačkom ulicom KP-26 do križanja sa stambenom ulicom ST-125)



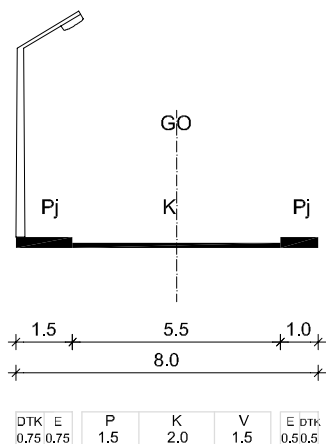
KP-5

M 1:200

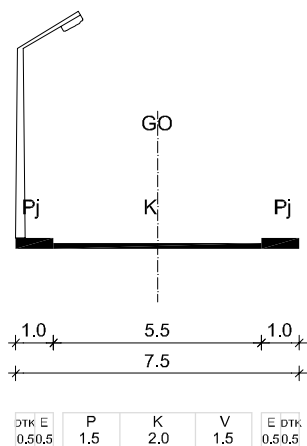
||||| | |  
0 1 2 5

POPREČNI PRESJECI ULICA

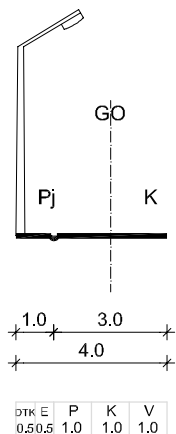
OZNAKE ULICA



ST-11, ST-105, ST-117, ST-127, ST-16 (trasa ulice od križanja s glavnom mjesnom ulicom G-3 do križanja s kolno-pješačkom ulicom KP-2)



ST-10, ST-20, ST-69, ST-84, ST-85, ST-87, ST-88, ST-89, ST-93, ST-113, ST-118, ST-128;  
 ST-101 (trasa ulice od križanja sa stambenom ulicom ST-100 do križanja s glavnom mjesnom ulicom G-1);  
 ST-107 (trasa ulice od križanja s kolno-pješačkom ulicom KP-47 do križanja s glavnom mjesnom ulicom G-9 (smjer od sjevera prema jugu));  
 ST-115 (trasa ulice od križanja sa sabirnom ulicom S-19 do križanja s glavnom mjesnom ulicom G-10);  
 ST-133 (trasa ulice od križanja s glavnom mjesnom ulicom G-1 do križanja s kolno-pješačkom ulicom KP-31)



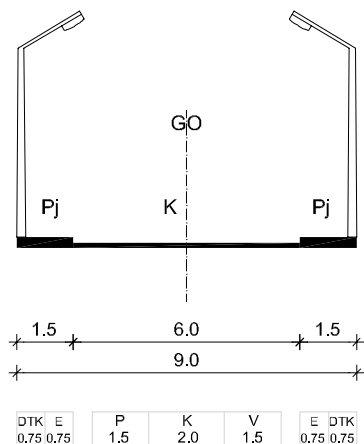
KP-12, KP-23

M 1:200

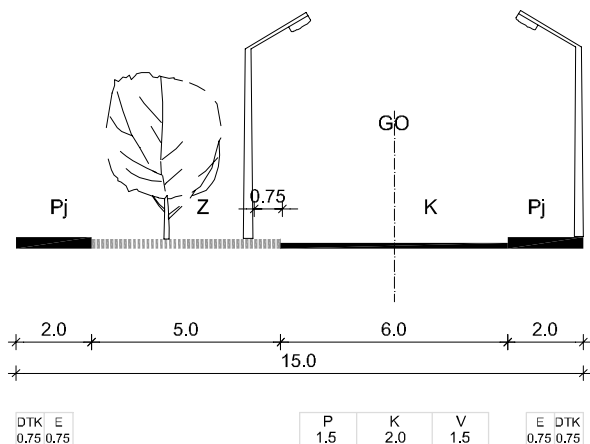
0 1 2 5

POPREČNI PRESJECI ULICA

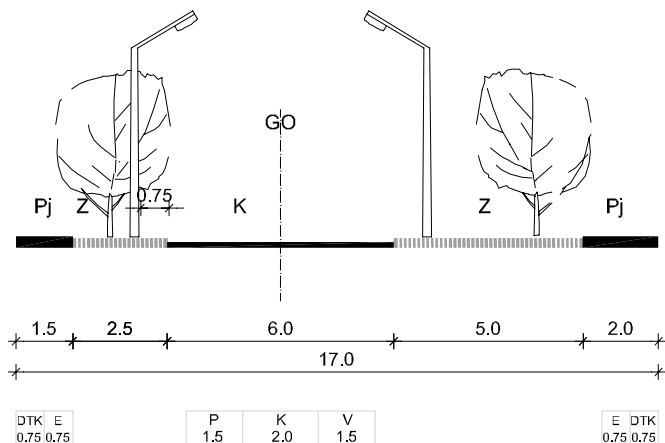
OZNAKE ULICA



- S-1, S-2, S-3, S-4, S-12, S-13, S-19, S-20, S-23,
- S-6 (trasa ulice od križanja sa sabirnom ulicom S-2 do granice obuhvata Plana);
- S-8 (trasa ulice od križanja sa stambenom ulicom ST-90 do križanja s glavnom mjesnom ulicom G-6);
- S-14 (trasa ulice od križanja s glavnom mjesnom ulicom G-1 do križanja s glavnom mjesnom ulicom G-13);
- ST-1, ST-2, ST-3, ST-4, ST-6, ST-7, ST-8, ST-9, ST-12, ST-13, ST-14, ST-17, ST-19, ST-21, ST-23, ST-24, ST-26, ST-27, ST-28, ST-29, ST-30, ST-31, ST-33, ST-34, ST-35, ST-36, ST-37, ST-38, ST-39, ST-40, ST-41, ST-43, ST-44, ST-47, ST-48, ST-49, ST-50, ST-51, ST-52, ST-55, ST-56, ST-60, ST-65, ST-68, ST-70, ST-72, ST-78, ST-79, ST-80, ST-81, ST-82, ST-86, ST-90, ST-91, ST-94, ST-95, ST-98, ST-99, ST-100, ST-102, ST-103, ST-104, ST-106, ST-108, ST-109, ST-110, ST-111, ST-112, ST-114, ST-116, ST-119, ST-134, ST-135, ST-136, ST-137, ST-138;
- ST-16 (trasa ulice od križanja s kolno-pješa čkom ulicom KP-2 do križanja sa stambenom ulicom ST-17);
- ST-46 (trasa ulice od križanja s glavnom mjesnom ulicom G-6 do križanja sa stambenom ulicom ST-47);
- ST-83 (trasa ulice od križanja sa stambenom ulicom ST-80 do križanja sa stambenom ulicom ST-88);
- ST-101 (trasa ulice od križanja s glavnom mjesnom ulicom G-9 do križanja sa stambenom ulicom ST-100);
- ST-107 (trasa ulice od križanja s glavnom mjesnom ulicom G-9 do križanja s kolno-pješa čkom ulicom KP-47 (smjer od sjevera prema jugu));
- ST-115 (trasa ulice od križanja s glavnom mjesnom ulicom G-10 do granice obuhvata Plana);
- ST-133 (trasa ulice od križanja kolno-pješa čkom ulicom KP-31 do okretišta)



S-8 (trasa ulice od križanja s glavnom mjesnom ulicom G-1 do križanja sa stambenom ulicom ST-90);  
S-9

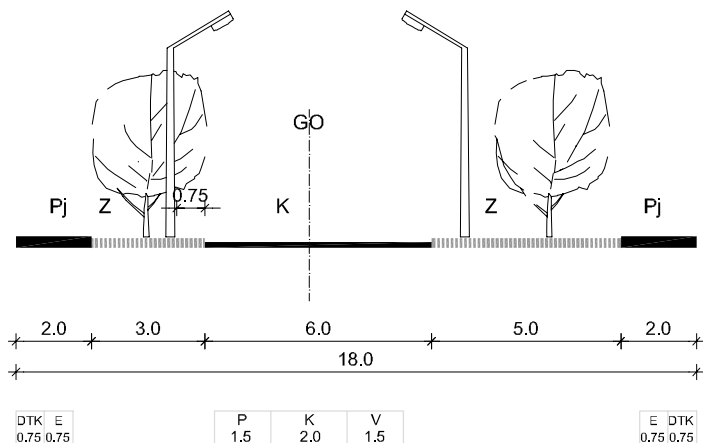
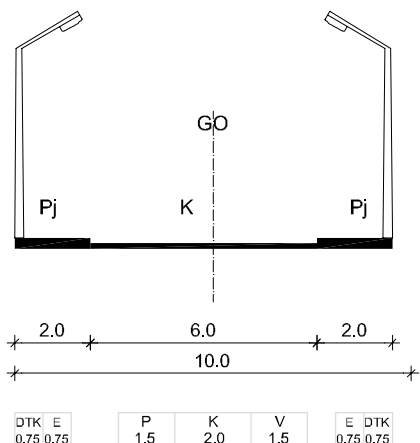
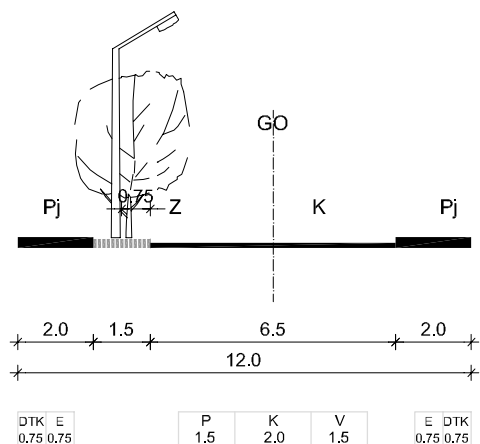


S-17

M 1:200



POPREČNI PRESJECI ULICA



OZNAKE ULICA

G-6 (trasa ulice od točke 6.1 do točke 6.2, od točke 6.3 do točke 6.4, od točke 6.7 do križanja s glavnom mjesnom ulicom G-12);  
 G-7 (trasa ulice od križanja sa sabirnom ulicom S-14 do križanja sa sabirnom ulicom S-15, od križanja sa sabirnom ulicom S-5 do križanja sa sabirnom ulicom S-7);  
 G-8, G-9

G-11, G-12, S-7, S-11, S-15, S-5 (trasa ulice od križanja s glavnom mjesnom ulicom G-5 do križanja s glavnom mjesnom ulicom G-6);  
 S-16 (trasa ulice od križanja s glavnom mjesnom ulicom G-11 do križanja s glavnom mjesnom ulicom G-1);  
 ST-22, ST-25, ST-66, ST-75, ST-76, ST-77, ST-92, ST-121, ST-122, ST-123, ST-124, ST-125, ST-126, ST-129, ST-130, ST-131, ST-132, ST-83 (trasa ulice od križanja sa stambenom ulicom ST-88 do križanja s glavnom mjesnom ulicom G-6)

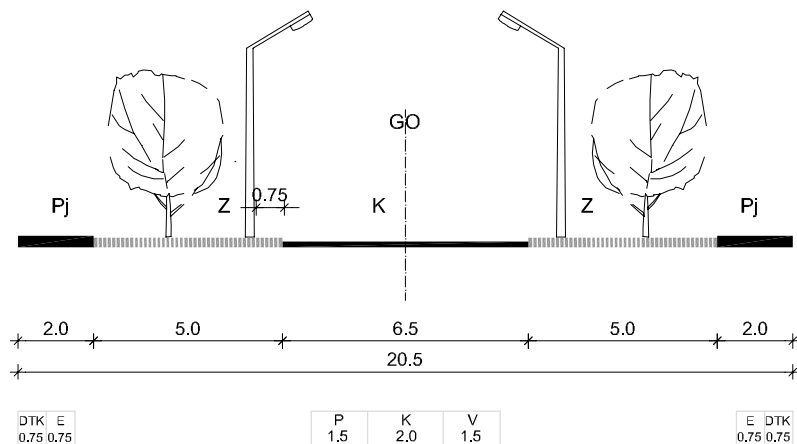
G-13, ST-42

M 1:200

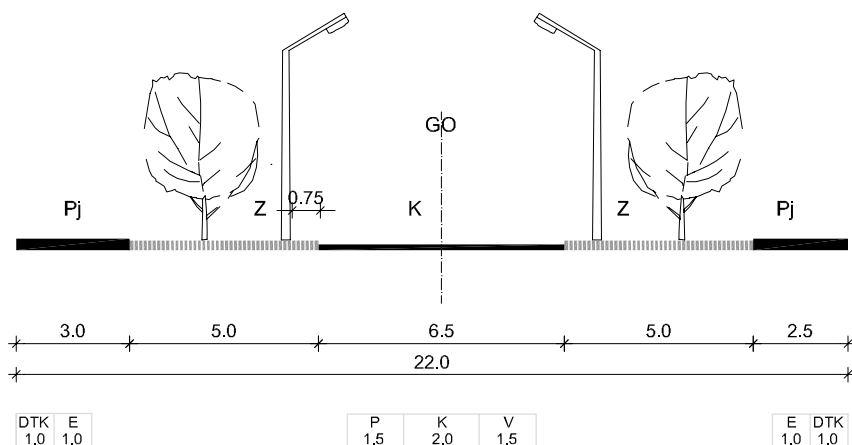


POPREČNI PRESJECI ULICA

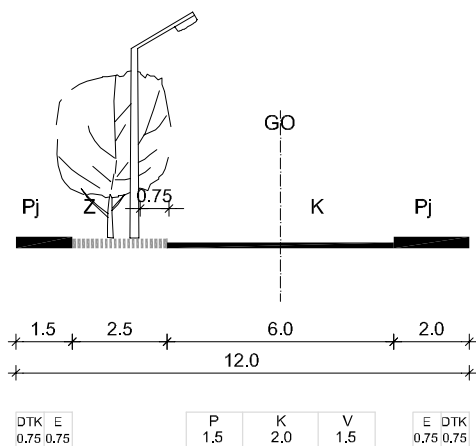
OZNAKE ULICA



G-5 (trasa ulice od križanja s glavnom mjesnom ulicom G-2 do križanja sa sabirnom ulicom S-5);  
 G-6 (trasa ulice od križanja sa sabirnom ulicom S-8 do točke 6.1, od točke 6.2 do točke 6.3, od točke 6.4 do točke 6.5, od točke 6.6 do točke 6.7);  
 G-7 (od točke 7.1 do križanja sa sabirnom ulicom S-5)




G-6 (trasa ulice od križanja sa sabirnom ulicom S-10 do križanja sa sabirnom ulicom S-9)



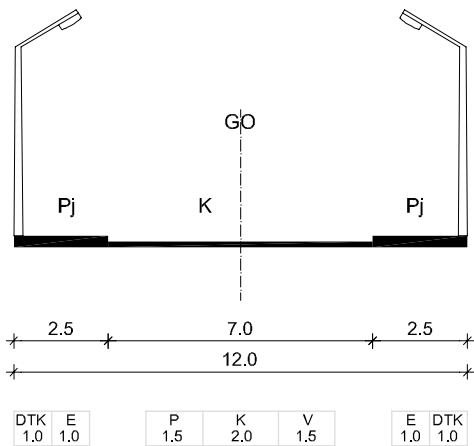
G-10, S-10, S-21, S-22,  
 S-5 (trasa ulice od križanja s glavnom mjesnom ulicom G-6 do križanja sa sabirnom ulicom S-7);  
 S-6 (trasa ulice od križanja sa glavnom mjesnom ulicom G-6 do križanja sa stambenom ulicom ST-72);  
 S-14 (trasa ulice od križanja s glavnom mjesnom ulicom G-13 do križanja s glavnom mjesnom ulicom G-7);  
 S-16 (trasa ulice od križanja s glavnom mjesnom ulicom G-1 do granice obuhvata Plana);  
 ST-5, ST-15, ST-18, ST-32, ST-45, ST-53, ST-57, ST-58, ST-59, ST-61, ST-62, ST-63, ST-64, ST-67, ST-71, ST-73, ST-74, ST-96, ST-97, ST-120,  
 ST-46 (trasa ulice od križanja sa stambenom ulicom ST-47 do okretišta)

M 1:200

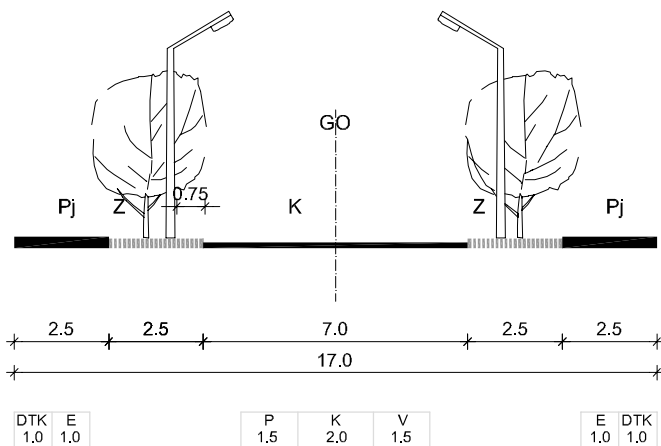


POPREČNI PRESJECI ULICA

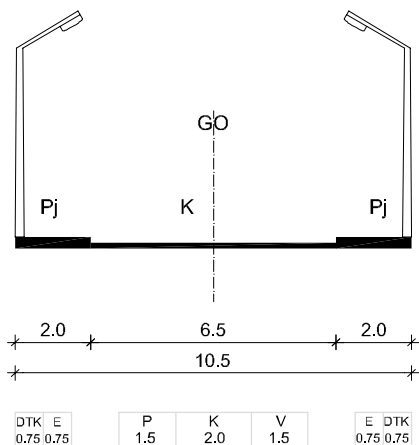
OZNAKE ULICA



G-1



G-2



G-3, G-4,  
 G-5 (trasa ulice od križanja sa sabirnom ulicom S-5 do granice obuhvata Plana);  
 G-6 (trasa ulice od križanja sa sabirnom ulicom S-9 do križanja sa sabirnom ulicom S-8, od križanja s glavnom mjesnom ulicom G-12 do križanja s glavnom mjesnom ulicom G-1);  
 G-7 (trasa ulice od križanja s glavnom mjesnom ulicom G-1 do križanja sa sabirnom ulicom S-14, od križanja sa sabirnom ulicom S-15 do točke 7.1, od križanja sa sabirnom ulicom S-7 do križanja s glavnom mjesnom ulicom G-1)

M 1:200

