



Naručitelj:  
**REPUBLIKA HRVATSKA**  
**KARLOVAČKA ŽUPANIJA**  
**GRAD OZALJ**



Izvršitelj:  
**CPA CENTAR ZA PROSTORNO UREĐENJE I ARHITEKTURU D.O.O.**

**IZMJENE I DOPUNE**  
**GOSPODARSKO - PROIZVODNE ZONE LUG (UPU 3)**

**2. PROMETNA, ULIČNA I KOMUNALNA INFRASTRUKTURNA MREŽA**  
**2.A. PROMET**

**GRAD OZALJ**

**IZMJENE I DOPUNE URBANISTIČKOG PLANA UREĐENJA**  
**GOSPODARSKO - PROIZVODNE ZONE LUG (UPU 3)**

Naziv kartografskog prikaza:  
**PROMETNA, ULIČNA I KOMUNALNA INFRASTRUKTURNA MREŽA**  
**PROMET**

Broj kartografskog prikaza: 2.A.	Mjerilo kartografskog prikaza: 1 : 2000	
Odluka Gradskog vijeća Grada Ozlja o izradi Izmjena i dopuna Urbanističkog plana uređenja gospodarsko - proizvodne zone Lug (UPU 3): ("Službeni glasnik" Grada Ozlja broj 4/14)	Odluka Gradskog vijeća Grada Ozlja o donošenju Izmjena i dopuna Urbanističkog plana uređenja gospodarsko - proizvodne zone Lug (UPU 3): ("Službeni glasnik" Grada Ozlja broj 6/14)	
Javna rasprava objavljena je 20.07.2014. godine	Javni uvid održan od 01.08. do 08.08.2014. godine	
Pečat tijela odgovornog za provođenje javne rasprave:	Odgovorna osoba za provođenje javne rasprave:	
M.P.	Jasna Panijan, dipl.ing.geod.	
Pravna osoba koja je izradila plan:		
Pečat pravne osobe koja je izradila plan:	Odgovorna osoba:	
M.P.	Tomislav Dolečki, dipl.ing.arh.	
Pečat odgovornog voditelja izrade plana:	Odgovorni voditelj izrade Nacrta prijedloga Izmjena i dopuna Urbanističkog plana uređenja gospodarsko - proizvodne zone Lug (UPU 3):	
M.P.	Tomislav Dolečki, dipl.ing.arh. ovlašten arhitekt	
Stručni tim CPA d.o.o. u izradi plana:		
1. Tomislav Dolečki, dipl.ing.arh.	4. Dora Dolečki Glasinović, dipl.ing.arh.	Suradnja u izradi plana:
2. Neda Kaminski - Kirš, dipl.ing.arh.	5. Petra Igrc, dipl.ing.arh.	1. Josip Štefčić, dipl.iur.
3. mr.sc. Zrinka Tadić, dipl.ing.arh.	6. Anka Tomić, dipl.ing.građ.	
Pečat Gradskog vijeća Grada Ozlja:	Predsjednik Gradskog vijeća Grada Ozlja:	
M.P.	Stjepan Basar	
Istovjetnost prostornog plana s izvornikom ovjerava:	Pečat nadležnog tijela:	
(ime, prezime, potpis)	M.P.	

**TUMAČ ZNAKOVA**  
**GRANICE**

- GRANICA OBUHVATA UPUs
- OBUHVAT IZMJENA I DOPUNA

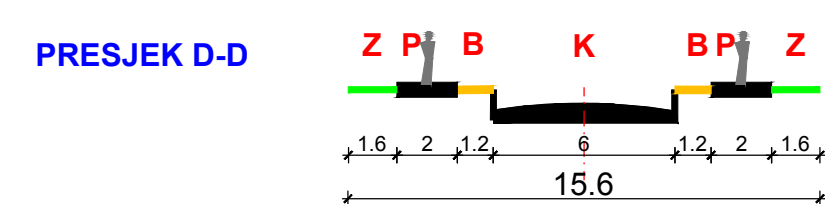
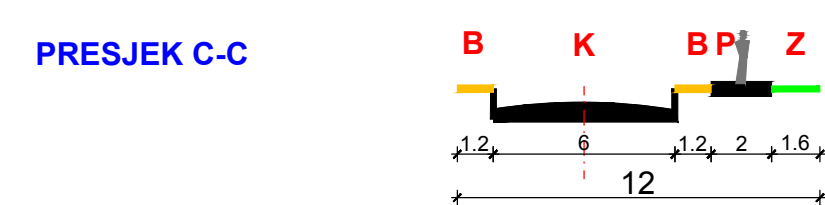
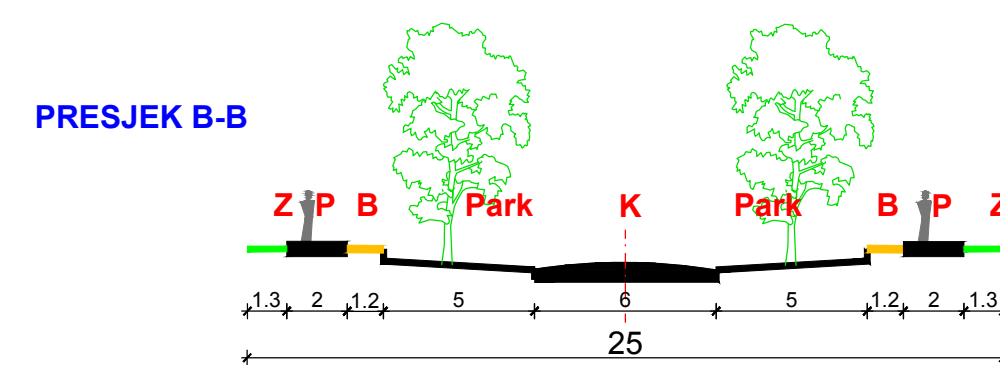
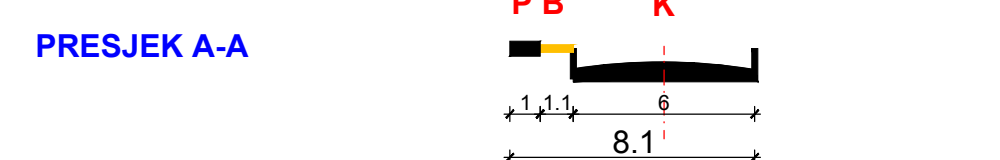
**CESTOVNI PROMET**  
**CESTE, ULICE I JAVNE PROMETNE POVRŠINE**

- SABIRNA ULICA
- OSTALE ULICE
- KARAKTERISTIČNI PRESJEK
- OZNAKA SABIRNE ULICE
- JAVNO PARKIRALIŠTE

**ŽELJEZNIČKI PROMET**

- ŽELJEZNIČKA PRUGA II REDA

**KARAKTERISTIČNI PROFILI PROMETNICA**  
**MJ. 1:250**



- K** kolna površina
- P** pješačka površina
- Z** zelenilo
- B** biciklist
- Park** parkiralište



**mjerilo 1 : 2000**