

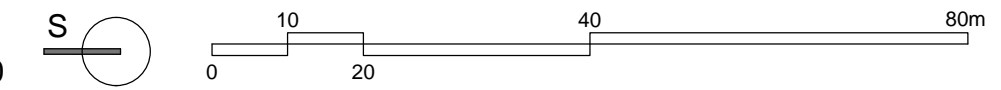


# URBANISTIČKI PLAN UREĐENJA PODUZETNIČKE ZONE DRAGANIĆ 1

## 2. PROMETNA, TELEKOMUNIKACIJSKA I KOMUNALNA INFRASTRUKTURNA MREŽA

### 2.B. TELEKOMUNIKACIJE I ENERGETSKI SISTAVI

MJERILO 1:2.000



#### TUMAČ ZNAKOVLJA

GRANICA OBUHVATA PLANA

#### TELEKOMUNIKACIJE

postojeće planirano

TK PODZEMNI KORISNIČKI I SPOJNI VOD

#### PLINOENERGETIKA

postojeće planirano

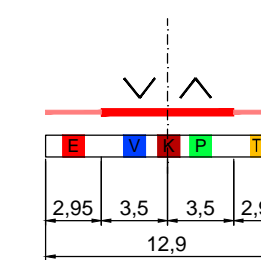
MAGISTRALNI PLINOVOD  
PLINOVOD

#### ELEKTROENERGETIKA

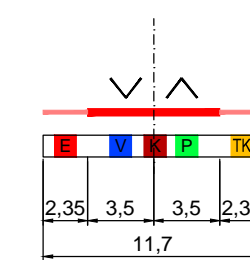
postojeće planirano

ZRAČNI 110 kV ELEKTROVOD  
ZRAČNI 35 kV ELEKTROVOD  
UKIDANJE ZRAČNOG 35 kV ELEKTROVODA  
KABLIRANJE 35 kV ELEKTROVODA  
ELEKTROVOD 10(20) kV  
ELEKTROVOD 0.4 kV  
TRAFOSTANICA 10(20)/0.4 kV  
OZNAKA PRESJEKA CESTE

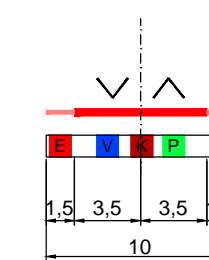
#### POPREČNI PRESJECI: A - A



#### B - B



#### C - C



TK telefon  
E elektro-energetski vod  
V vodovod  
P plin  
K kanalizacija

Af

Sveučilište u Zagrebu  
Arhitektonski fakultet  
University of Zagreb  
Faculty of Architecture

Sveučilište u Zagrebu, ARHITEKTONSKI FAKULTET  
Zavod za urbanizam, prostorno planiranje i pejzažnu arhitekturu  
Kačićeva 26, 10000 Zagreb, tel.: 01/4639-470; fax: 01/4639-284

Županija: KARLOVAČKA	Općina: DRAGANIĆ	Odluka predstavničkog tijela o izradi Plana (službeno glasilo): Gl. Karlovačke županije br. 17/12 Javna rasprava (datum objave): Gl. Karlovačke županije br. 22/13 od 15.05.2013. Karlovački tjednik 23.05.2013. www.draganic.hr.	Odluka predstavničkog tijela o donošenju Plana (službeno glasilo): Gl. Karlovačke županije br. 59/13 Javni uvid održan: 24.05.2012. - 20.06.2013.
Naziv plana: URBANISTIČKI PLAN UREĐENJA PODUZETNIČKE ZONE DRAGANIĆ 1		Pečat tijela odgovornog za provođenje javne rasprave:	
Naziv kartografskog prikaza: TELEKOMUNIKACIJE I I ENERGETSKI SISTAVI		Pečat odgovorne osobe:	
Mjerilo kartografskog prikaza: 2.B. 1:2.000		Suglasnost na plan prema članku 98. Zakona o prostornom uređenju i gradnji (NN 78/07, 38/09, 55/11, 90/11 i 50/12).	
Prijavna osoba/tijelo koje je izradilo plan: Sveučilište u Zagrebu, ARHITEKTONSKI FAKULTET Zavod za urbanizam, prostorno planiranje i pejzažnu arhitekturu Kačićeva 26, 10000 Zagreb, tel.: 01/4639-470; 01/4639-284		Istovjetnost ovog prostornog plana s izvornikom ovjerao: Načelnik općine: STJEPAN BENCETIĆ, dr.vet.med.	
Predstojnik Zavoda: Prof.dr.sc. JESENKO HORVAT, dipl.ing.arh.		Predsjednik Općinskog vijeća: JOSIP JAZAVAC	
Pečat pravne osobe/tijela koje je izradilo plan: Stručni tim u izradi plana: Prof.dr.sc. NENAD LIPOVAC, dipl.ing.arh. MAJA BILUŠIĆ, mag.ing.arch.		Pečat nadležnog tijela:	