



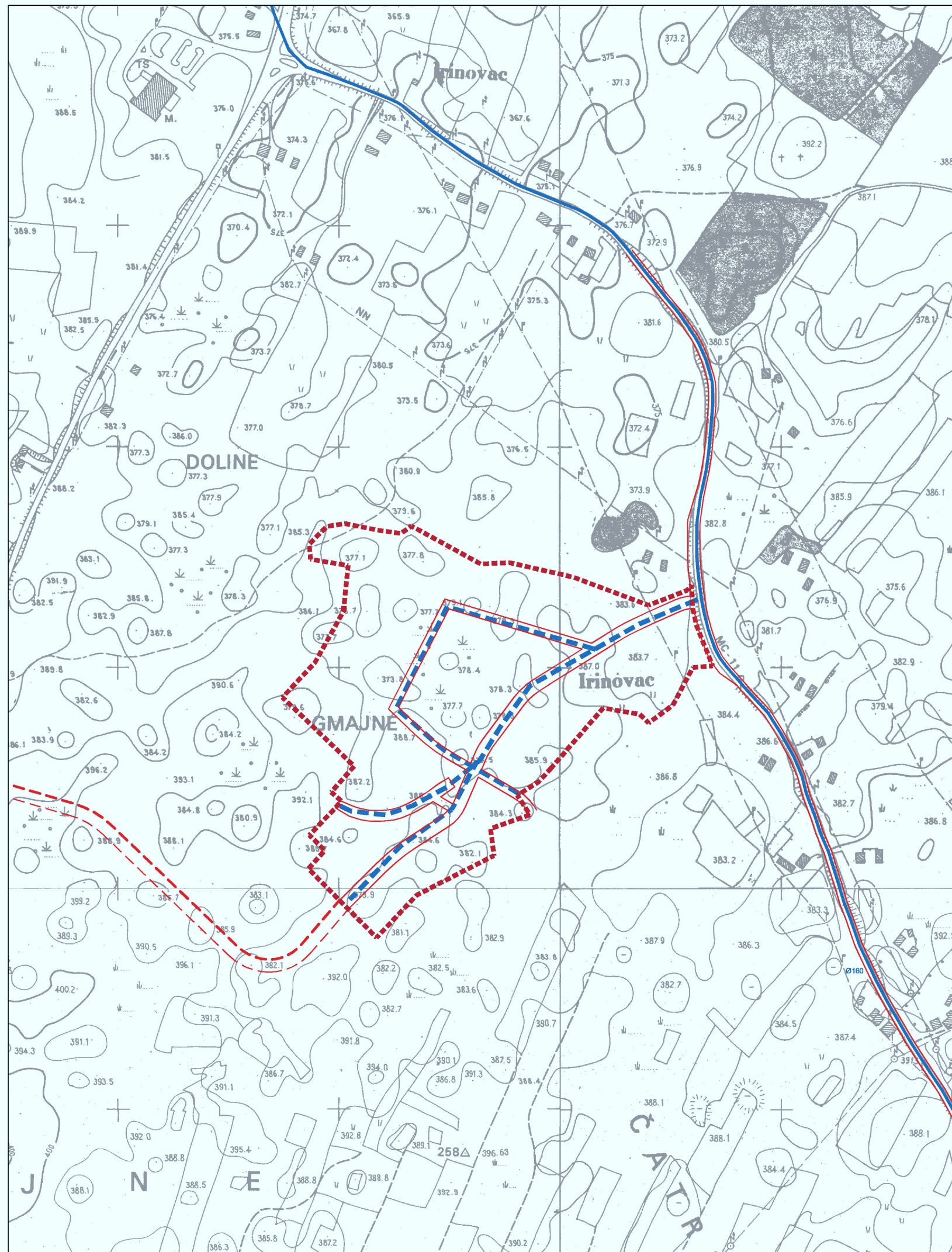


PROMETNA, ULIČNA I KOMUNALNA INFRASTRUKTURNA MREŽA
2.D. VODOOPSKRBA

APE

TUMAČ ZNAKOVA

-  GRANICA OBUHVATA
- VODOOPSKRBA**
-  OSTALI VODOOPSKRBNI CJEVODI - postojeći
-  OSTALI VODOOPSKRBNI CJEVODI - planirani
-  Ø110 OPIS



MJ. 1:5000



Županija KARLOVAČKA	Općina RAKOVICA	Program mjera za unapređenje stanja u prostoru (službeno glasillo):	Odluka predstavničkog tijela o donošenju plana (službeno glasillo):
Naziv prostornog plana: UPU POSLOVNE ZONE GRABOVAC - IRINOVAC		Službeni glasnik Karlovačke županije br.18/2006	Službeni glasnik Karlovačke županije br.09/2008
Naziv kartografskog prikaza: VODOOPSKRBA		Javna rasprava (datum objave): 17.06.2007.	Javni uvid odluka od: 26.06.2007. do: 06.08.2007.
Broj kartografskog prikaza: 2D		Mjerilo kartografskog prikaza: 1:5000	
Pravna osoba/tijelo koje je izradilo plan: APE d.o.o. za arhitekturu, planiranje i ostale poslovne djelatnosti Dinarska 39, 10000 Zagreb, tel/fax: 01/309-7572, 301-1427		Počet tijela odgovornog za provođenje javne rasprave:	
Počet pravne osobe/tijela koje je izradilo plan:		Odgovorna osoba:	
		MIRELA ČORDAŠ, dipl.ing.arh.	
Kordinator plan: SANDRA JAKOPEC, dipl.ing.arh.		Suglasnosti i mišljenja na plan: Zaključak načelnika općine Rakovica (Klasa: 350-02/08-01/01 URBROJ: 2133/16-08-6 od 25.03.2008.)	
Stručni tim u izradi plana: MIRELA ČORDAŠ, dipl.ing.arh. ESTERA GOBAC-TRNINIĆ, dipl.ing.biol. LOREDANA FRANKOVIĆ, dipl.ing.građ. IVAN HORVATIĆ, dipl.ing.stroj. IVANA PANCIROV, dipl.ing.arh.		Mišljenje Hrvatske vode (Klasa: 350-02/06-01/000053, URBROJ: 374-21-1-08-8 od 20.03.2008.)	
		Predsjednik predstavničkog tijela: NIKOLA MAGDIĆ, dipl.ing.šum.	
		Istovjetnost ovog prostornog plana s izvornikom ovjerava:	
		Počet predstavničkog tijela	
		Počet nadležnog tijela	

OPĆINA RAKOVICA, UPU POSLOVNE ZONE GRABOVAC - IRINOVAC