


SLUNJ

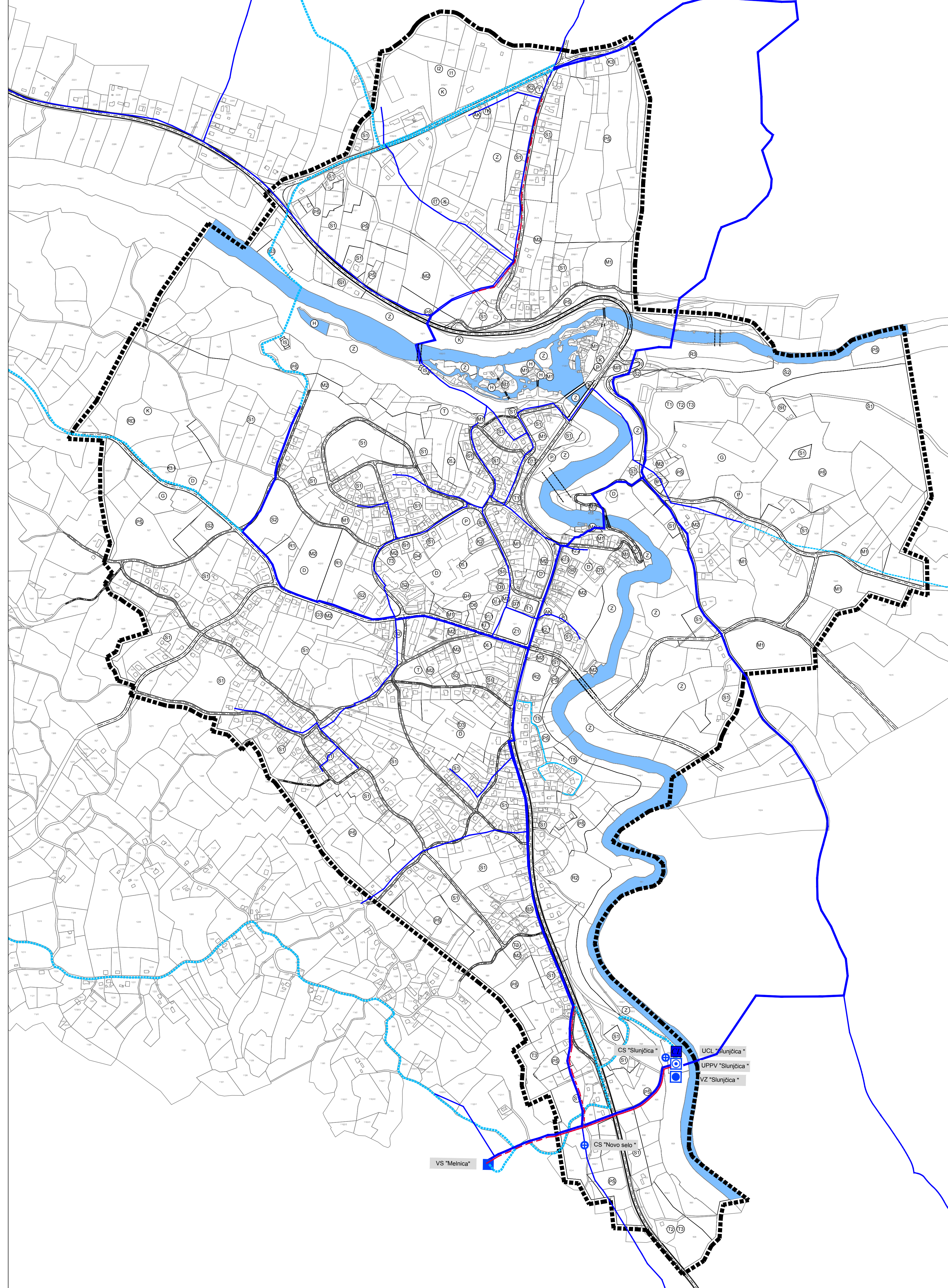
URBANISTIČKI PLAN UREĐENJA


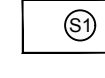




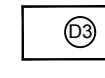





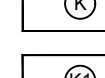




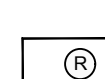

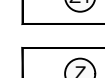
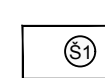
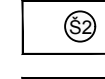


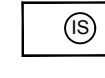



















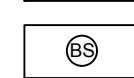






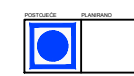





II. IZMJENE I DOPUNE

PROMETNA, ULIČNA I KOMUNALNA INFRASTRUKTURNA MREŽA - VODOOPSKRBA

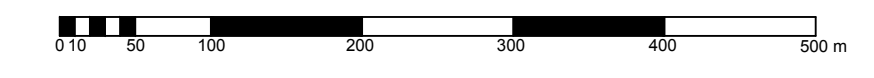
Nositelj izrade: Grad Slunj

Stručni izrađivač:  JAVNA USTANOVA ZAVOD ZA PROSTORNO UREĐENJE KARLOVAČKE ŽUPANIJE



- GRANICE**
 -  GRANICA OBUHVATA IZMJENA I DOPUNA UPU-a
- PROSTORI / POVRŠINE ZA RAZVOJ I UREĐENJE (OBITELJSKA IZGRADNJA)**
 -  STAMBENA NAMJENA (OBITELJSKA IZGRADNJA)
 -  STAMBENA NAMJENA (VIŠESTAMBENA IZGRADNJA)
 -  MJESOVITA NAMJENA
 -  M1 PRETEŽNO STAMBENA
M2 PRETEŽNO POSLOVNA
 -  JAVNA I DRUŠTVENA NAMJENA
 -  UPRAVNA NAMJENA
 -  D1.1 GRADSKO POG LAVARSTVO
 -  D1.2 SUD
 -  D1.3 KATASTAR
 -  D1.4 POLICIJA
 -  D1.5 UPRAVA HRVATSKE ŠUME
 -  ZDRAVSTVENA AMBULANTA
 -  PREDŠKOLSKA USTANOVA
 -  ŠKOLSKA NAMJENA
 -  D5.1 OSNOVNA ŠKOLA
 -  D5.2 SREDNJA ŠKOLA
 -  KULTURNA NAMJENA
 -  D6.1 KINO DVORANA
 -  VJERSKA NAMJENA
 -  GOSPODARSKA NAMJENA
 -  I1 PROIZVODNA
 -  I2 PRETEŽNO INDUSTRIJSKA
I2 PRETEŽNO ZANATSKA, SERVISNA
 -  POSLOVNA
 -  K1 PRETEŽNO USLUŽNA
 -  K1.1 POŠTA
 -  K1.2 BANKA
 -  K1.3 HEP
 -  K2 PRETEŽNO TRGOVAČKA
 -  K2.1 ROŠNJA KUĆA
 -  K2.2 TRŽNICA
 -  KOMUNALNO SERVISNA
 -  K3.1 VATROGASCI
 -  UGOSTITELJSKO TURISTIČKA
 -  T1 HOTEL
 -  T2 TURISTIČKO NASELJE
 -  T3 KAMP
 -  T5 RURALNI / EKO TURIZAM
 -  SPORTSKO REKREACIJSKA NAMJENA
 -  R1 SPORT
 -  R2 REKREACIJA
 -  R3 KUPALIŠTE
 - JAVNE ZELENE POVRŠINE
 - Z1 JAVNI PARK
 - ZAŠTITNE ZELENE POVRŠINE
 - ŠUMA GOSPODARSKE NAMJENE
 - ZAŠTITNA ŠUMA
 - OSTALO POLJOPRIVREDNO TLO, ŠUME I ŠUMSKO ZEMLJIŠTE
 - VODENE POVRŠINE
 - H UZGAJALIŠTE
 - GROBLJE
 - POVRŠINE INFRASTRUKTURNIH SUSTAVA
 - IS1 VODOCRPILIŠTE
 - IS2 TRAFOSTANICA 35/10 KV
 - IS3 UREĐAJ ZA PROČIŠĆAVANJE OTPADNIH VODA
 - RECIKLAŽNO DVORIŠTE
- CESTOVNI PROMET**
 -  MJESNE CESTE I ULICE
 -  MOST
 -  MOST - PLANIRANI
 -  BENZINSKA STANICA
 -  AUTOBUSNI KOLODVOR
 -  TRETNI KOLODVOR
 -  JAVNO PARKIRALIŠTE
- INFRASTRUKTURNI SUSTAVI I MREŽE VODNOGOSPODARSKI SUSTAV VODOOPSKRBA**
 -  MAGISTRALNI VODOOPSKRBNI CJEVOVOD
 -  OSTALI VODOOPSKRBNI CJEVOVODI
 -  REKONSTRUKCIJA CJEVOVODA
 -  VZ "Slunjsica" VODOZAHVAT I VODOCRPILIŠTE površinski
 -  VS "Melnica" VODOSPREMA
 -  CS "Novo selo" CRPNA STANICA
 -  UPPV "Slunjsica" UREĐAJ ZA PROČIŠĆAVANJE PITKE VODE
 -  UCL "Slunjsica" KLORIRANJE VODE

M 1:5000



<p>Županija/Grad Zagreb Općina/grad: KARLOVAČKA ŽUPANIJA GRAD SLUNJ</p>	
<p>Naziv prostornog plana: URBANISTIČKI PLAN UREĐENJA GRADA SLUNJA - II. IZMJENE I DOPUNE</p>	
<p>Naziv kartografskog prikaza: PROMETNA, ULIČNA I KOMUNALNA INFRASTRUKTURNA MREŽA - VODOOPSKRBA</p>	
<p>Broj kartografskog prikaza: 2.4.</p>	<p>Mjerilo kartografskog prikaza: 1:5 000</p>
<p>Odluka o izradi prostornog plana (službeno glasil): Odluka predstavničkog tijela o donošenju plana (službeno glasil):</p>	
<p>SLUŽBENI GLASNIK GRADA SLUNJA, 09/18, 06/19 SLUŽBENI GLASNIK GRADA SLUNJA, 02/21</p>	
<p>Javna rasprava (datum objave): 12.10. - 26.10.2020. Javni uvid održan: 12.10. - 26.10.2020.</p>	
<p>Pečat tijela odgovornog za provođenje javne rasprave: Odgovorna osoba za provođenje javne rasprave:</p>	
<p>ANDELKA JURASIĆ VUKOVIĆ, dipl. oec. (ime, prezime i potpis)</p>	
<p>Pravna osoba/tijelo koje je izradilo plan: JAVNA USTANOVA ZAVOD ZA PROSTORNO UREĐENJE KARLOVAČKE ŽUPANIJE</p>	
<p>Pečat pravne osobe/tijela koje je izradilo plan: Odgovorna osoba:</p>	
<p>MARIO KEČKEŠ, dipl.ing.arh. (ime, prezime i potpis)</p>	
<p>Odgovorni voditelj: VLATKA BOROTA, dipl.ing.arh. (ime, prezime i potpis)</p>	
<p>Stručni tim u izradi plana: 1. Mario Kečkeš, dipl.ing.arh. 2. Vlatka Borota, dipl.ing.arh. 3. Marinko Maradin, dipl.ing.arh.</p>	
<p>Pečat predstavničkog tijela: Predsjednik Gradskog vijeća Grada Slunja: IVAN BOGOVIĆ (ime, prezime i potpis)</p>	
<p>Istovjetnost ovog prostornog plana s izvornikom ovjerava: Pečat nadležnog tijela:</p>	
<p>(ime, prezime i potpis)</p>	