

# SLUNJ

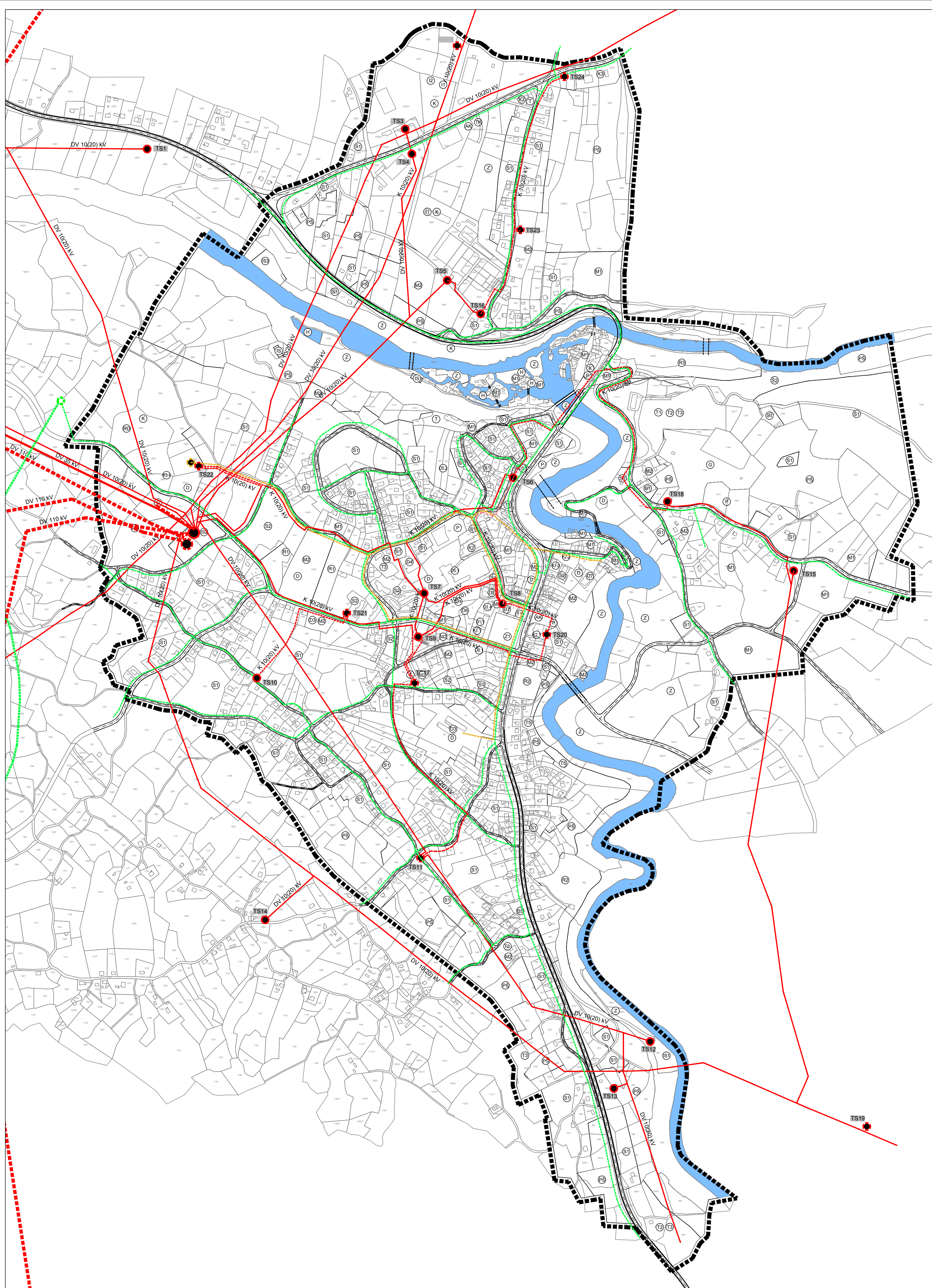
## URBANISTIČKI PLAN UREĐENJA









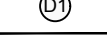






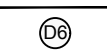

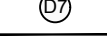

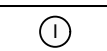

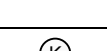
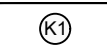

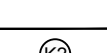

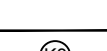

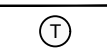



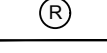



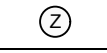

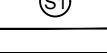





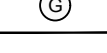








### II. IZMJENE I DOPUNE

#### PROMETNA, ULIČNA I KOMUNALNA INFRASTRUKTURNA MREŽA - ELEKTROENERGETIKA

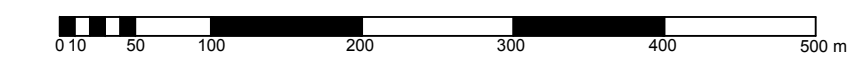
Nositelj izrade: Grad Slunj

Stručni izrađivač:  JAVNA USTANOVA ZAVOD ZA PROSTORNO UREĐENJE KARLOVAČKE ŽUPANIJE



	GRANICE GRANICA OBUHVATA IZMJENA I DOPUNA UPU-a		CESTOVNI PROMET MJESENE CESTE I ULICE
	PROSTORI / POVRŠINE ZA RAZVOJ I UREĐENJE STAMBENA NAMJENA (OBITELJSKA IZGRADNJA)		MOST
	STAMBENA NAMJENA (VIŠESTAMBENA IZGRADNJA)		MOST - PLANIRANI
	MJEŠOVITA NAMJENA M1 PRETEŽNO STAMBENA M2 PRETEŽNO POSLOVNA		BENZINSKA STANICA
	JAVNA I DRUŠTVENA NAMJENA		AUTOBUSNI KOLODVOR
	UPRAVNA NAMJENA D1.1 GRADSKO POG LAVARSTVO D1.2 SUD D1.3 KATASTAR D1.4 POLICIJA D1.5 UPRAVA HRVATSKE ŠUME		TERETNI KOLODVOR
	ZDRAVSTVENA AMBULANTA		JAVNO PARKIRALIŠTE
	PREDŠKOLSKA USTANOVA	INFRASTRUKTURNI SISTAVI I MREŽE ENERGETSKI SUSTAV PROIZVODNJA I CIJEVNI TRANSPORT NAFTE I PLINA	
	ŠKOLSKA NAMJENA D4.1 OSNOVNA ŠKOLA D4.2 SREDNJA ŠKOLA		MAGISTRALNI PLINOVOD
	KULturna NAMJENA D5.1 KINO DVORANA		LOKALNI PLINOVOD
	VJERSKA NAMJENA		REDUKCIJSKA STANICA
	GOSPODARSKA NAMJENA	ELEKTROENERGETIKA TRANSFORMATORSKA I RASKLOPNA POSTROJENJA	
	PROIZVODNA I1 PRETEŽNO INDUSTRIJSKA I2 PRETEŽNO ZANATSKA, SERVISNA		TS 35/10 kV Slunj
	POSLOVNA		TS 10/20/0.4 kV
	PRETEŽNO USLUŽNA K1.1 POŠTA K1.2 BANKA K1.3 HEP		01 Taborište I (Sn = 50 kVA) 02 Taborište II (100 kVA) 03 Autopromet saobraćaj (250 kVA) 04 Adria detroit (630 kVA) 05 RIZ (2 * 400 kVA) 06 Stara cesta (400 kVA) 07 Škola I (630 kVA) 08 Slunj I (630 kVA) 09 14. domobranske pukovnije (400 kVA)
	PRETEŽNO TRGOVAČKA K2.1 ROBNA KUĆA K2.2 TRŽNICA		10 Zbješka (160 kVA) 11 Novo selo (100 kVA) 12 Vodovod (400 kVA) 13 Podmećica (50 kVA) 14 Popovac II (250 kVA) 15 Taborište 4 (RIZ)
	KOMUNALNO SERVISNA K3.1 VATROGASCI		PLANIRANA TS 100/xx kV Slunj
	UGOSTITELJSKO TURISTIČKA T1 HOTEL T2 TURISTIČKO NASELJE T3 KAMP T5 RURALNI / EKO TURIZAM		PLANIRANA TS 10/20/0.4 kV
	SPORTSKO REKREACIJSKA NAMJENA R1 SPORT R2 REKREACIJA R3 KUPALIŠTE		02 Taborište II (100 kVA) 11 Mlašinčeva II (160 kVA) 17 Nova 1 19 Lumbardnik II 20 Nova 2
	JAVNE ZELENE POVRŠINE Z1 JAVNI PARK		ELEKTROPRIJENOSNI UREĐAJI DALEKOVOD 110 kV
	ZAŠTITNE ZELENE POVRŠINE		DALEKOVOD 35 kV
	ŠUMA GOSPODARSKE NAMJENE		DALEKOVOD 10 (20) kV
	ZAŠTITNA ŠUMA		KABEL 10 (20) kV
	OSTALO POLJOPRIVREDNO TLO, ŠUME I ŠUMSKO ZEMLJIŠTE		UKIDANJE - KABEL 10 (20) kV
	VODENE POVRŠINE H UZGAJALIŠTE		TOPLOVOD
	GROBLJE		TOPLANA
	POVRŠINE INFRASTRUKTURNIH SISTAVA IS1 VODOCRPILIŠTE IS2 TRAFOSTANICA 35/10 kV IS3 UREĐAJ ZA PROČIŠĆAVANJE OTPADNIH VODA		
	RECIKLAŽNO DVORIŠTE		

M 1:5000



Županija/Grad Zagreb		KARLOVAČKA ŽUPANIJA GRAD SLUNJ	
Općina/grad: <b>URBANISTIČKI PLAN UREĐENJA GRADA SLUNJA - II. IZMJENE I DOPUNE</b>			
Naziv kartografskog prikaza: PROMETNA, ULIČNA I KOMUNALNA INFRASTRUKTURNA MREŽA - ELEKTROENERGETIKA		Mjerilo kartografskog prikaza: 1:5 000	
Broj kartografskog prikaza: 2.5.		Mjerilo kartografskog prikaza: 1:5 000	
Odluka o izradi prostornog plana (službeno glasilo): SLUŽBENI GLASNIK GRADA SLUNJA, 09/18, 06/19		Odluka predstavničkog tijela o donošenju plana (službeno glasilo): SLUŽBENI GLASNIK GRADA SLUNJA, 02/21	
Javna rasprava (datum objave): VEČERNJI LIST, 7.10.2020.		Javni uvid održan: 12.10. - 26.10.2020.	
Pečat tijela odgovornog za provođenje javne rasprave:		Odgovorna osoba za provođenje javne rasprave: ANDELKA JURASIĆ VUKOVIĆ, dipl. oec. (ime, prezime i potpis)	
Pravna osoba/tijelo koje je izradilo plan: <b>JAVNA USTANOVA ZAVOD ZA PROSTORNO UREĐENJE KARLOVAČKE ŽUPANIJE</b>			
Pečat pravne osobe/tijela koje je izradilo plan:		Odgovorna osoba: MARIO KEČEŠ, dipl.ing.arh. (ime, prezime i potpis)	
Odgovorni vođači: VLATKA BOROTA, dipl.ing.arh. (ime, prezime i potpis)			
Stručni tim u izradi plana: 1. Mario Kečkeš, dipl.ing.arh. 2. Vlatka Borota, dipl.ing.arh. 3. Marinko Maradin, dipl.ing.arh.			
Pečat predstavničkog tijela:		Predsjednik Gradskog vijeća Grada Slunja: IVAN BOGOVIĆ (ime, prezime i potpis)	
Istovjetnost ovog prostornog plana s izvornikom ovjerava: (ime, prezime i potpis)		Pečat nadležnog tijela:	