


SLUNJ

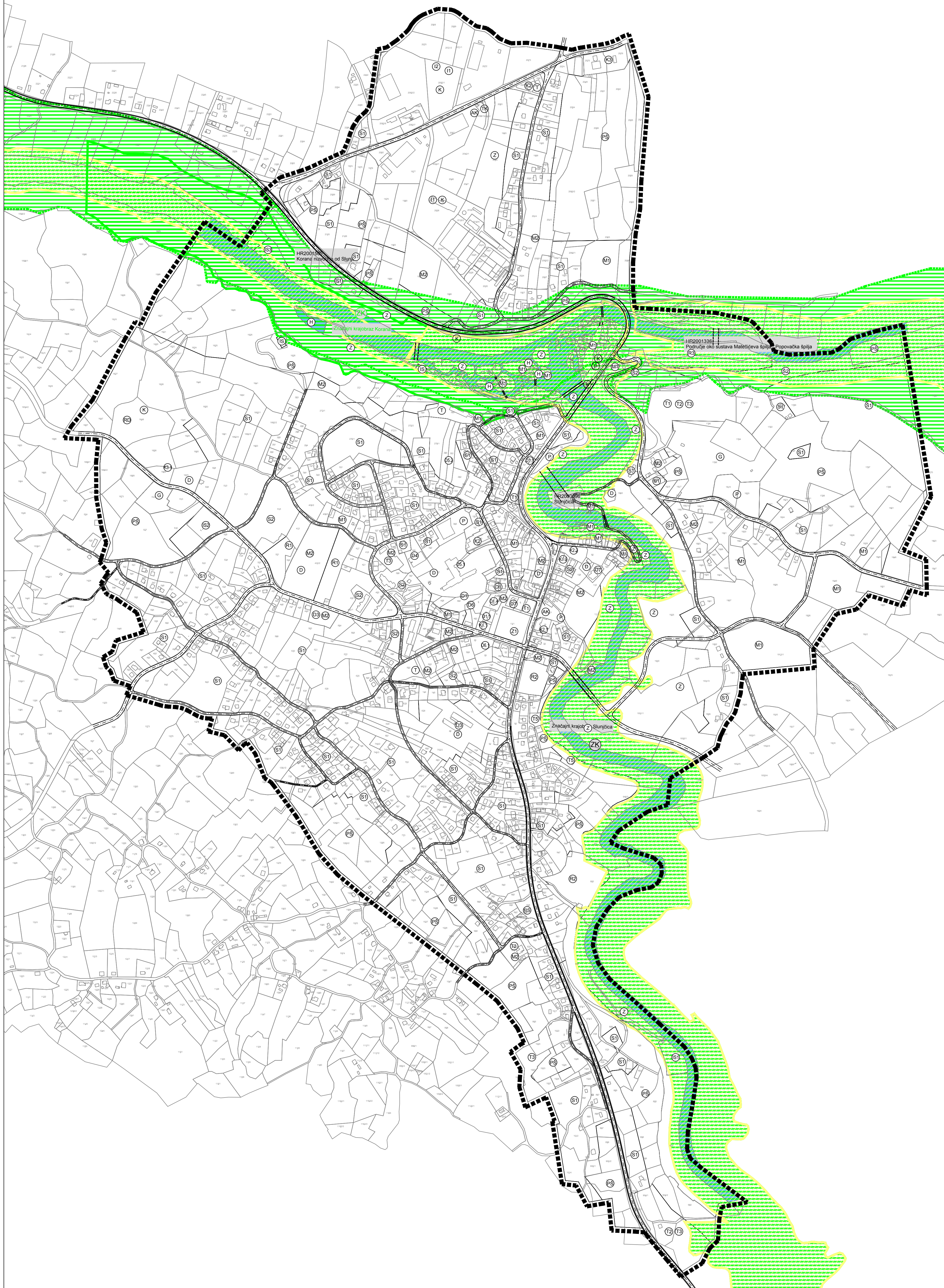
URBANISTIČKI PLAN UREĐENJA



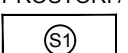



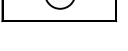


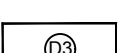
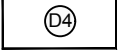
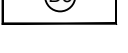


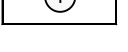
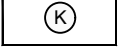
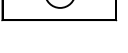


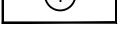
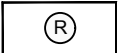
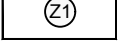


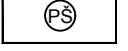

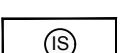



II. IZMJENE I DOPUNE

UVJETI KORIŠTENJA, UREĐENJA I ZAŠTITE PROSTORA PODRUČJA POSEBNIH UVJETA KORIŠTENJA


Nositelj izrade: Grad Slunj

Stručni izrađivač:  JAVNA USTANOVA ZAVOD ZA PROSTORNO UREĐENJE KARLOVAČKE ŽUPANIJE



	GRANICE GRANICA OBUHVATA IZMJENA I DOPUNA UPU-a		ZK Značajni krajobraz Slunjsica ZNAČAJNI KRAJOBRAZ
	PROSTORI / POVRŠINE ZA RAZVOJ I UREĐENJE STAMBENA NAMJENA (OBITELJSKA IZGRADNJA)		ZK Značajni krajobraz Korana ZNAČAJNI KRAJOBRAZ
	STAMBENA NAMJENA (VIŠESTAMBENA IZGRADNJA)		HR2000596 Područja očuvanja značajna za vrste i stanišne tipove (POVS)
	MJEŠOVITA NAMJENA M1 PRETEŽNO STAMBENA M2 PRETEŽNO POSLOVNA		
	JAVNA I DRUŠTVENA NAMJENA		
	UPRAVNA NAMJENA D1.1 GRADSKO POGTLAVARSTVO D1.2 SUD D1.3 KATASTAR D1.4 POLICIJA D1.5 UPRAVA HRVATSKE ŠUME		
	ZDRAVSTVENA AMBULANTA		
	PREDŠKOLSKA USTANOVA		
	ŠKOLSKA NAMJENA D5.1 OSNOVNA ŠKOLA D5.2 SREDNJA ŠKOLA		
	KULTURNA NAMJENA D6.1 KINO DVORANA		
	VJERSKA NAMJENA		
	GOSPODARSKA NAMJENA I1 PROIZVODNA I2 PRETEŽNO INDUSTRIJSKA I3 PRETEŽNO ZANATSKA, SERVISNA		
	POSLOVNA		
	PRETEŽNO USLUŽNA K1.1 POŠTA K1.2 BANKA K1.3 HEP		
	PRETEŽNO TRGOVAČKA K2.1 ROŠIJA KUĆA K2.2 TRŽNICA		
	KOMUNALNO SERVISNA K3.1 VATROGASCI		
	UGOSTITELJSKO TURISTIČKA T1 HOTEL T2 TURISTIČKO NASELJE T3 KAMP T5 RURALNI / EKO TURIZAM		
	SPORTSKO REKREACIJSKA NAMJENA R1 SPORT R2 REKREACIJA R3 KUPALIŠTE		
	JAVNE ZELENE POVRŠINE Z1 JAVNI PARK		
	ZAŠTITNE ZELENE POVRŠINE		
	ŠUMA GOSPODARSKE NAMJENE		
	ZAŠTITNA ŠUMA		
	OSTALO POLJOPRIVREDNO TLO, ŠUME I ŠUMSKO ZEMLJIŠTE		
	VODENE POVRŠINE H UZGAJALIŠTE		
	GROBLJE		
	POVRŠINE INFRASTRUKTURNIH SUSTAVA IS1 VODOCRPLIŠTE IS2 TRAFOSTANICA 35/10 KV IS3 UREĐAJ ZA PROČIŠĆAVANJE OTPADNIH VODA		
	RECIKLAŽNO DVORIŠTE		

M 1:5000



Županija/Grad Zagreb		KARLOVAČKA ŽUPANIJA GRAD SLUNJ	
Općina/grad		URBANISTIČKI PLAN UREĐENJA GRADA SLUNJA - II. IZMJENE I DOPUNE	
Naziv prostornog plana:		URBANISTIČKI PLAN UREĐENJA GRADA SLUNJA - II. IZMJENE I DOPUNE	
Naziv kartografskog prikaza:		UVJETI KORIŠTENJA, UREĐENJA I ZAŠTITE PROSTORA - PODRUČJA POSEBNIH UVJETA KORIŠTENJA - PRIRODNA BAŠTINA	
Broj kartografskog prikaza:	3.1.	Mjerilo kartografskog prikaza:	1:5 000
Odluka o izradi prostornog plana (službeno glasilo):		Odluka predstavničkog tijela o donošenju plana (službeno glasilo):	
SLUŽBENI GLASNIK GRADA SLUNJA, 09/18, 06/19		SLUŽBENI GLASNIK GRADA SLUNJA, 02/21	
Javna rasprava (datum objave):		Javni uvid održan:	
VEČERNJI LIST, 7.10.2020.		12.10. - 26.10.2020.	
Pečat tijela odgovornog za provođenje javne rasprave:		Odgovorna osoba za provođenje javne rasprave:	
		ANDELKA JURASIĆ VUKOVIĆ, dipl. oec. (ime, prezime i potpis)	
Pravna osoba/tijelo koje je izradilo plan:		JAVNA USTANOVA ZAVOD ZA PROSTORNO UREĐENJE KARLOVAČKE ŽUPANIJE	
Pečat pravne osobe/tijela koje je izradilo plan:		Odgovorna osoba:	
		MARIO KEČEŠ, dipl.ing.arh. (ime, prezime i potpis)	
Odgovorni voditelj:		VLATKA BOROTA, dipl.ing.arh. (ime, prezime i potpis)	
Stručni tim u izradi plana:			
1. Mario Kečeš, dipl.ing.arh.			
2. Vlatka Borota, dipl.ing.arh.			
3. Marinko Maradin, dipl.ing.arh.			
Pečat predstavničkog tijela:		Predsjednik Gradskog vijeća Grada Slunja:	
		IVAN BOGOVIĆ (ime, prezime i potpis)	
Istovjetnost ovog prostornog plana s izvornikom ovjerava:		Pečat nadležnog tijela:	