


SLUNJ

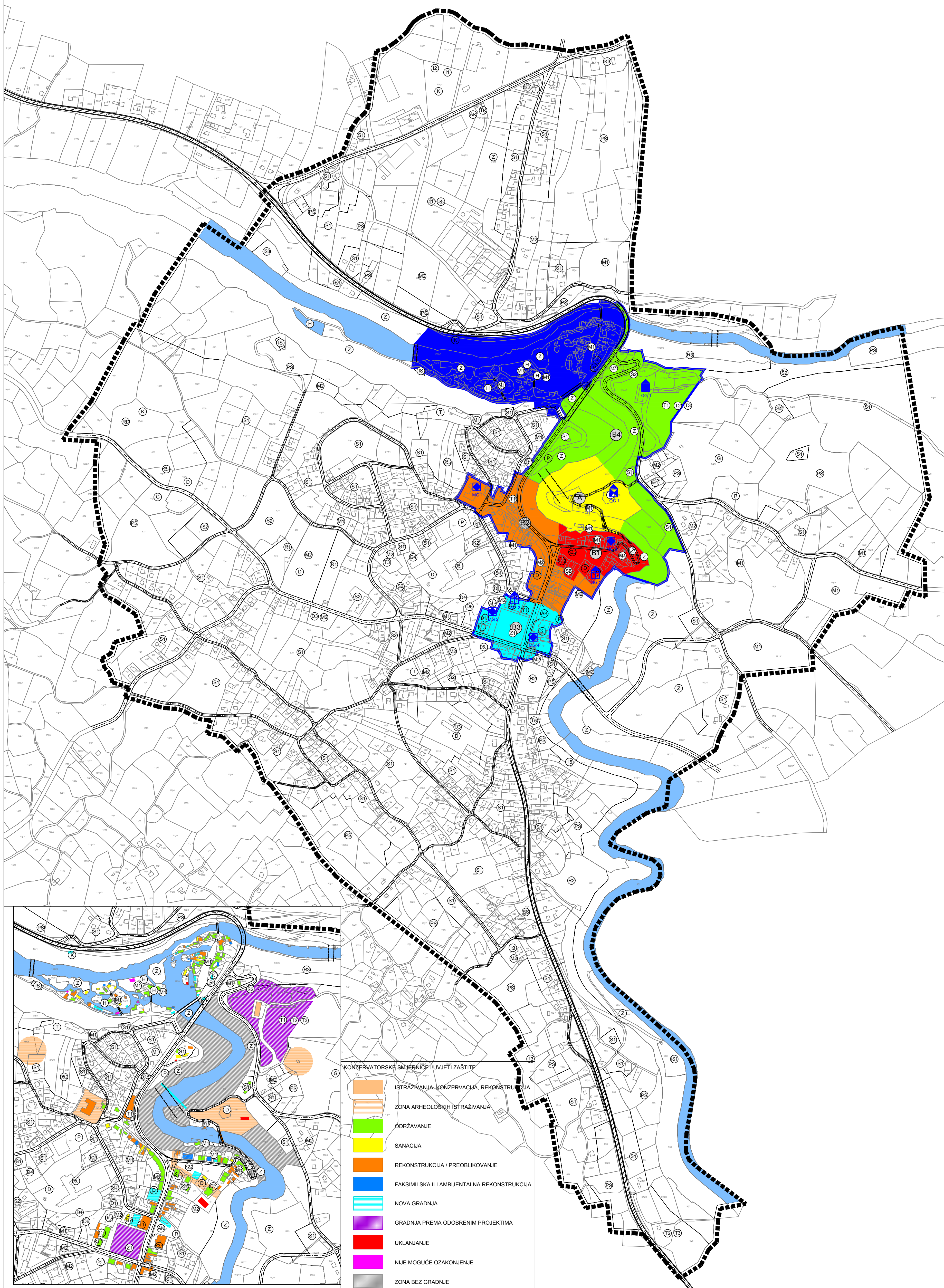
URBANISTIČKI PLAN UREĐENJA


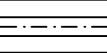



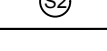








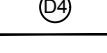




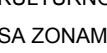
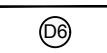


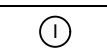
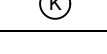


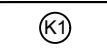
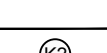


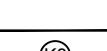
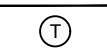


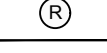








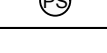
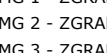

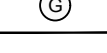
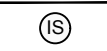
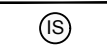
II. IZMJENE I DOPUNE

UVJETI KORIŠTENJA, UREĐENJA I ZAŠTITE PROSTORA PODRUČJA POSEBNIH UVJETA KORIŠTENJA

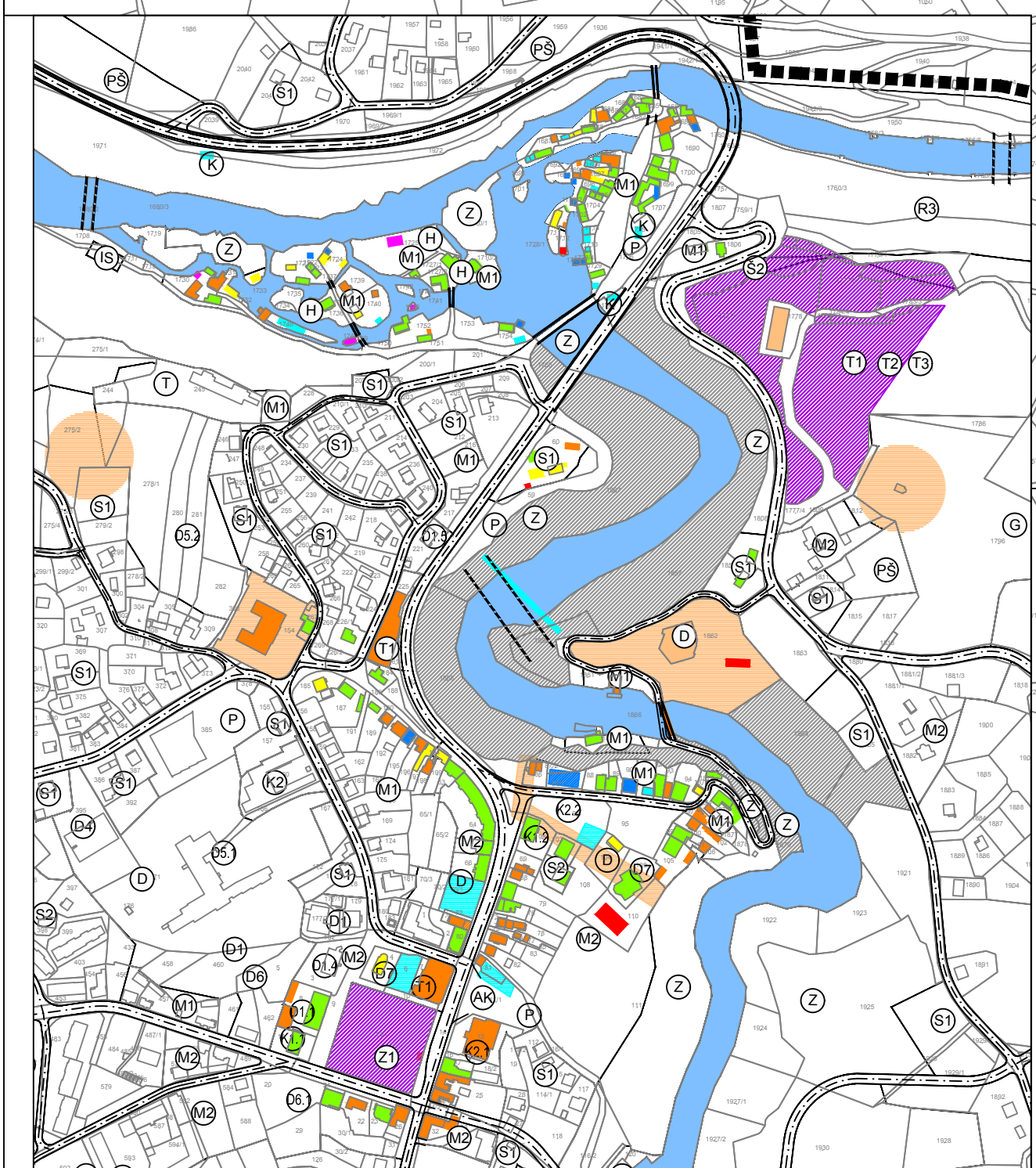
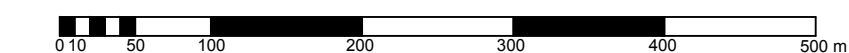
Nositelj izrade: Grad Slunj

Stručni izrađivač:  JAVNA USTANOVA ZAVOD ZA PROSTORNO UREĐENJE KARLOVAČKE ŽUPANIJE







GRANICE	 GRANICA OBUHVATA IZMJENA I DOPUNA UPU-a	CESTOVNI PROMET	 MJESENE CESTE I ULICE
PROSTORI / POVRŠINE ZA RAZVOJ I UREĐENJE	 STAMBENA NAMJENA (OBITELJSKA IZGRADNJA)	 MOST	 MOST - PLANIRANI
 STAMBENA NAMJENA (VIŠESTAMBENA IZGRADNJA)	 MJEŠOVITA NAMJENA M1 PRETEŽNO STAMBENA M2 PRETEŽNO POSLOVNA	 BENZINSKA STANICA	 AUTOBUSNI KOLODVOR
 JAVNA I DRUŠTVENA NAMJENA	 UPRAVNA NAMJENA D1.1 GRADSKO POG LAVARSTVO D1.2 SUD D1.3 KATASTAR D1.4 POLICIJA D1.5 UPRAVA HRVATSKE ŠUME	 TERETNI KOLODVOR	 JAVNO PARKIRALIŠTE
 ZDRAVSTVENA AMBULANTA	 PREDŠKOLSKA USTANOVA	UVJETI KORIŠTENJA	 PODRUČJA POSEBNIH UVJETA KORIŠTENJA
 ŠKOLSKA NAMJENA D5.1 OSNOVNA ŠKOLA D5.2 SREDNJA ŠKOLA	 KULTURNA NAMJENA D6.1 KINO DVORANA	 ZONE ZAŠTITE KULTURNO - POVJESNIH CJELINA	 KULTURNO - POVJESNA CJELINA RASTOKE
 VJERSKA NAMJENA	GOSPODARSKA NAMJENA	 KULTURNO - POVJESNA CJELINA GRADA SLUNJA SA ZONAMA I PODZONAMA Z-3173	 A ZONA
 PROIZVODNA I1 PRETEŽNO INDUSTRIJSKA I2 PRETEŽNO ZANATSKA, SERVISNA	 POSLOVNA	 B1 ZONA	 B2 ZONA
 PRETEŽNO USLUŽNA K1.1 POŠTA K1.2 BANKA K1.3 HEP	 PRETEŽNO TRGOVAČKA K2.1 ROŠIJA KUĆA K2.2 TRŽNICA	 B3 ZONA	 B4 ZONA
 KOMUNALNO SERVISNA K3.1 VATROGASCI	 UGOSTITELJSKO TURISTIČKA T1 HOTEL T2 TURISTIČKO NASELJE T3 KAMP T5 RURALNI / EKO TURIZAM	 ZONA ZAŠTITE	 POJEDINAČNO ZAŠTIĆENA KULTURNA DOBRA
 SPORTSKO REKREACIJSKA NAMJENA R1 SPORT R2 REKREACIJA R3 KUPALIŠTE	 JAVNE ZELENE POVRŠINE Z1 JAVNI PARK	 OBRAMBENE GRAĐEVINE OG 1 - RUŠEVINE STAROG GRADA SLUNJA Z-275	 CIVILNE GRAĐEVINE CG 1 - OŠTACI FRANCUSKOG MAGAZINA P-5282
 ZAŠTITNE ZELENE POVRŠINE	 ŠUMA GOSPODARSKE NAMJENE	 SAKRALNE GRAĐEVINE SG 1 - ŽUPNA CRKVA PRESVETOG TROJSTVA Z-3414 SG 2 - PRAVOSLAVNA CRKVA SV. ARHANDELA MIHAJLA Z-7266	 MEMORIJALNE GRAĐEVINE MG 1 - ZGRADA POKRAJINSKE KONFERENCIJE SKOJ-A RZG-191 MG 2 - ZGRADA GLAVNOG ŠTABA HRVATSKE RZG-198 MG 3 - ZGRADA SEDIŠTA KOMANDE II KORPUSNOG PODRUČJA RZG-263 MG 4 - ZGRADA SEDIŠTA KOMANDE MJESTA SLUNJ RZG-264
 ZAŠTITNA ŠUMA	 OSTALO POLJOPRIVREDNO TLO, ŠUME I ŠUMSKO ZEMLJIŠTE	 GROBLJE	
 VODENE POVRŠINE H UZGAJALIŠTE	 GROBLJE	 POVRŠINE INFRASTRUKTURNIH SUSTAVA IS1 VODOCRPILIŠTE IS2 TRAFOSTANICA 35/10 KV IS3 UREĐAJ ZA PROČIŠĆAVANJE OTPADNIH VODA	
 RECIKLAŽNO DVORIŠTE			

M 1:5000



KONZERVATORSKE SMJERNICE I UVJETI ZAŠTITE

	ISTRAŽIVANJA, KONZERVACIJA, REKONSTRUKCIJA
	ZONA ARHEOLOŠKIH ISTRAŽIVANJA
	ODRŽAVANJE
	SANACIJA
	REKONSTRUKCIJA / PREOBlikOVANJE
	FAKSIMILSKA ILI AMBIJENTALNA REKONSTRUKCIJA
	NOVA GRADNJA
	GRADNJA PREMA ODOBRENIM PROJEKTIMA
	UKLANJANJE
	NIJE MOGUĆE OZAKONJENJE
	ZONA BEZ GRADNJE

Županija/Grad Zagreb		KARLOVAČKA ŽUPANIJA	
Općina/grad		GRAD SLUNJ	
Naziv prostornog plana: URBANISTIČKI PLAN UREĐENJA GRADA SLUNJA - II. IZMJENE I DOPUNE			
Naziv kartografskog prikaza: UVJETI KORIŠTENJA, UREĐENJA I ZAŠTITE PROSTORA - PODRUČJA POSEBNIH UVJETA KORIŠTENJA - GRADITELJSKA BAŠTINA			
Broj kartografskog prikaza: 3.2.		Mjerilo kartografskog prikaza: 1:5 000	
Odluka o izradi prostornog plana (službeno glasilo): SLUŽBENI GLASNIK GRADA SLUNJA, 09/18, 06/19		Odluka predstavničkog tijela o donošenju plana (službeno glasilo): SLUŽBENI GLASNIK GRADA SLUNJA, 02/21	
Javna rasprava (datum objave): VEČERNJI LIST, 7.10.2020.		Javni uvid održan: 12.10. - 26.10.2020.	
Pečat tijela odgovornog za provođenje javne rasprave:		Odgovorna osoba za provođenje javne rasprave: ANDELKA JURAŠIN VUKOVIĆ, dipl. oec. (ime, prezime i potpis)	
Pravna osoba/tijelo koje je izradilo plan: JAVNA USTANOVA ZAVOD ZA PROSTORNO UREĐENJE KARLOVAČKE ŽUPANIJE			
Pečat pravne osobe/tijela koje je izradilo plan:		Odgovorna osoba: MARIO KEČEŠ, dipl.ing.arh. (ime, prezime i potpis)	
Odgovorni vođa/tijelo: VLATKA BOROTA, dipl.ing.arh. (ime, prezime i potpis)			
Stručni tim u izradi plana: 1. Mario Kečkeš, dipl.ing.arh. 2. Vlatka Borota, dipl.ing.arh. 3. Marinko Maradin, dipl.ing.arh.			
Pečat predstavničkog tijela:		Predsjednik Gradskog vijeća Grada Slunja: IVAN BOGOVIĆ (ime, prezime i potpis)	
Istovjetnost ovog prostornog plana s izvornikom ovjerava: (ime, prezime i potpis)		Pečat nadležnog tijela:	