

SLUNJ

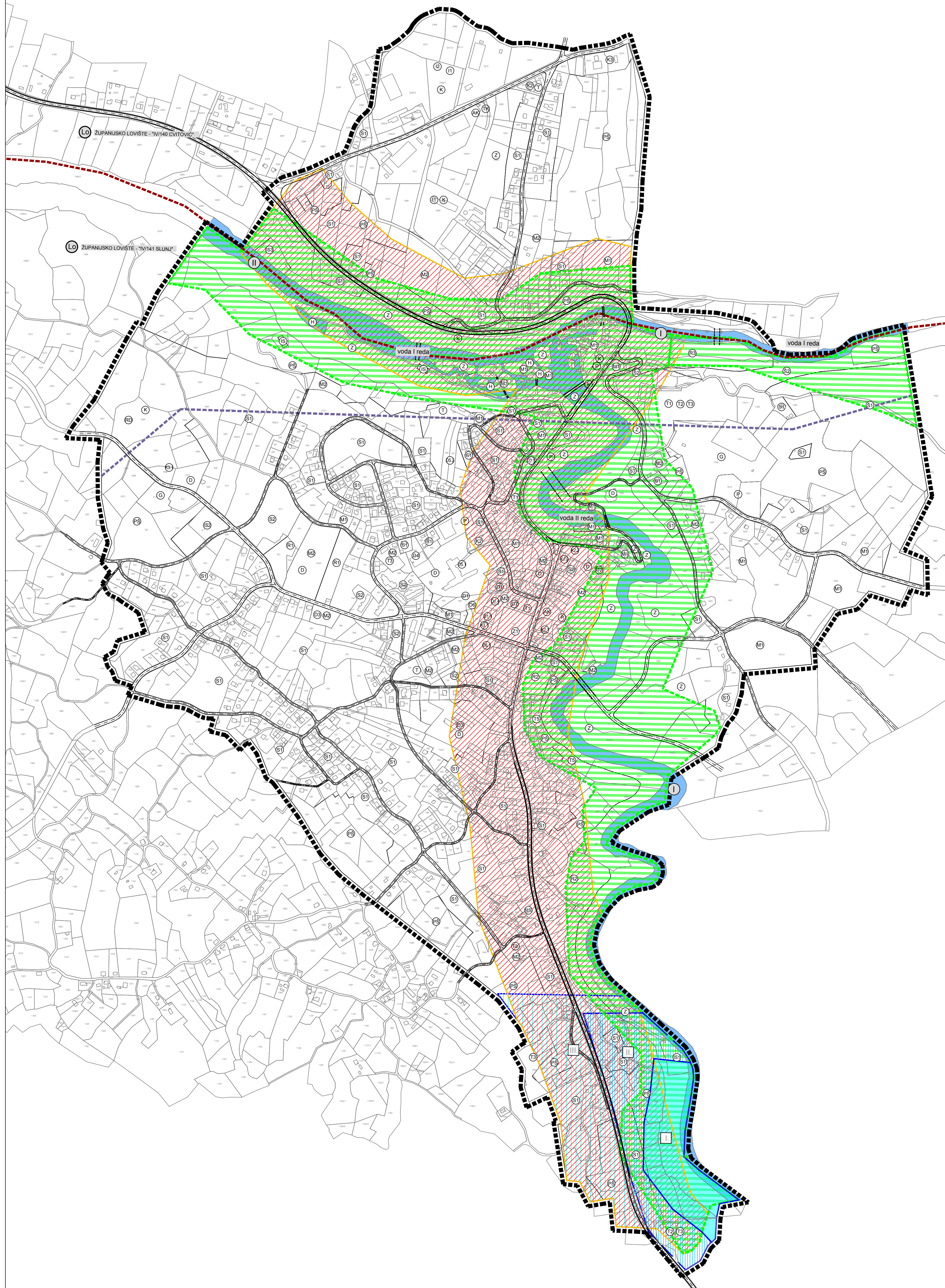
URBANISTIČKI PLAN UREĐENJA


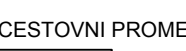










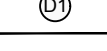





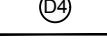


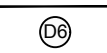

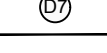

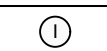

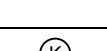
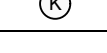
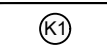

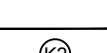
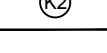
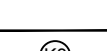
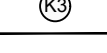
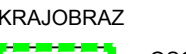






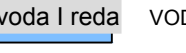




II. IZMJENE I DOPUNE

UVJETI KORIŠTENJA, UREĐENJA I ZAŠTITE PROSTORA
PODRUČJA POSEBNIH OGRANIČENJA U KORIŠTENJU

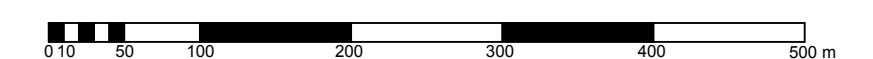
Nositelj izrade: Grad Slunj

Stručni izrađivač:  JAVNA USTANOVA ZAVOD ZA PROSTORNO UREĐENJE KARLOVAČKE ŽUPANIJE



	GRANICE GRANICA OBUHVATA IZMJENA I DOPUNA UPU-a		CESTOVNI PROMET MJESENE CESTE I ULICE
	PROSTORI / POVRŠINE ZA RAZVOJ I UREĐENJE STAMBENA NAMJENA (OBITELJSKA IZGRADNJA)		MOST
	STAMBENA NAMJENA (VIŠESTAMBENA IZGRADNJA)		MOST - PLANIRANI
	MJEŠOVITA NAMJENA M1 PRETEŽNO STAMBENA M2 PRETEŽNO POSLOVNA		BENZINSKA STANICA
	JAVNA I DRUŠTVENA NAMJENA		AUTOBUSNI KOLODVOR
	UPRAVNA NAMJENA D1.1 GRADSKO POG LAVARSTVO D1.2 SUD D1.3 KATASTAR D1.4 POLICIJA D1.5 UPRAVA HRVATSKE ŠUME		TERETNI KOLODVOR
	ZDRAVSTVENA AMBULANTA		JAVNO PARKIRALIŠTE
	PREDŠKOLSKA USTANOVA		
	ŠKOLSKA NAMJENA D4.1 OSNOVNA ŠKOLA D4.2 SREDNJA ŠKOLA		
	KULTURNA NAMJENA D5.1 KINO DVORANA		
	VJERSKA NAMJENA		
	GOSPODARSKA NAMJENA		
	PROIZVODNA I1 PRETEŽNO INDUSTRIJSKA I2 PRETEŽNO ZANATSKA, SERVISNA		
	POSLOVNA		
	PRETEŽNO USLUŽNA K1.1 POŠTA K1.2 BANKA K1.3 HEP		
	PRETEŽNO TRGOVAČKA K2.1 ROBNA KUĆA K2.2 TRŽNICA		
	KOMUNALNO SERVISNA K3.1 VATROGASCI		
	UGOSTITELJSKO TURISTIČKA T1 HOTEL T2 TURISTIČKO NASELJE T3 KAMP T5 RURALNI / EKO TURIZAM		
	SPORTSKO REKREACIJSKA NAMJENA R1 SPORT R2 REKREACIJA R3 KUPALIŠTE		
	JAVNE ZELENE POVRŠINE Z1 JAVNI PARK		
	ZAŠTITNE ZELENE POVRŠINE		
	ŠUMA GOSPODARSKE NAMJENE		
	ZAŠTITNA ŠUMA		
	OSTALO POLJOPRIVREDNO TLO, ŠUME I ŠUMSKO ZEMLJIŠTE		
	VODENE POVRŠINE H UZGAJALIŠTE		
	GROBLJE		
	POVRŠINE INFRASTRUKTURNIH SUSTAVA IS1 VODOCRPILIŠTE IS2 TRAFOSTANICA 35/10 KV IS3 UREĐAJ ZA PROČIŠĆAVANJE OTPADNIH VODA		
	RECIKLAŽNO DVORIŠTE		
			UVJETI KORIŠTENJA PODRUČJA POSEBNIH OGRANIČENJA U KORIŠTENJU KRAJIOBRAZ OSOBITO VRIJEDAN PREDJEL - PRIRODNI KRAJIOBRAZ
			TLO ŽUPANIJSKO LOVIŠTE - LOVIŠTA I UZGAJALIŠTE DIVLJACI
			VODE I MORE VODOTOK I KATEGORIJE - KORANA DO SLUNJA, SLUNJICA
			VODOTOK II KATEGORIJE - KORANA OD SLUNJA
			VODOZAŠTITNO PODRUČJE - I. zona zaštite
			VODOZAŠTITNO PODRUČJE - II. zona zaštite
			VODOZAŠTITNO PODRUČJE - III. zona zaštite
			VODOZAŠTITNO PODRUČJE - rezervacija prostora
			VODOTOK I REDA - KORANA
			VODOTOK II REDA - SLUNJICA
			PODRUČJA PRIMJENE POSEBNIH MJERA UREĐENJA I ZAŠTITE POSEBNIH VRIJEDNOSTI I OBIELJAZA SANACIJA
			PODRUČJE UGROŽENO BUKOM

M 1:5000



Županija/Grad Zagreb		KARLOVAČKA ŽUPANIJA GRAD SLUNJ	
Općina/grad: URBANISTIČKI PLAN UREĐENJA GRADA SLUNJA - II. IZMJENE I DOPUNE			
Naziv kartografskog prikaza: UVJETI KORIŠTENJA, UREĐENJA I ZAŠTITE PROSTORA - PODRUČJA POSEBNIH OGRANIČENJA U KORIŠTENJU			
Broj kartografskog prikaza:	3.3.	Mjerilo kartografskog prikaza:	1:5 000
Odluka o izradi prostornog plana (službeno glasilo): SLUŽBENI GLASNIK GRADA SLUNJA, 09/18, 06/19		Odluka predstavničkog tijela o donošenju plana (službeno glasilo): SLUŽBENI GLASNIK GRADA SLUNJA, 02/21	
Javna rasprava (datum objave): VEČERNJI LIST, 7.10.2020.		Javni uvid održan: 12.10. - 26.10.2020.	
Pečat tijela odgovornog za provođenje javne rasprave:		Odgovorna osoba za provođenje javne rasprave: ANDELKA JURAŠIN VUKOVIĆ, dipl. oec. (ime, prezime i potpis)	
Pravna osoba/tijelo koje je izradilo plan: JAVNA USTANOVA ZAVOD ZA PROSTORNO UREĐENJE KARLOVAČKE ŽUPANIJE			
Pečat pravne osobe/tijela koje je izradilo plan:		Odgovorna osoba: MARIO KEČKEŠ, dipl.ing.arh. (ime, prezime i potpis)	
Odgovorni voditelj: VLATKA BOROTA, dipl.ing.arh. (ime, prezime i potpis)			
Stručni tim u izradi plana: 1. Mario Kečkeš, dipl.ing.arh. 2. Vlatka Borota, dipl.ing.arh. 3. Marinko Maradin, dipl.ing.arh.			
Pečat predstavničkog tijela:		Predsjednik Gradskog vijeća Grada Slunja: IVAN BOGOVIĆ (ime, prezime i potpis)	
Istovjetnost ovog prostornog plana s izvornikom ovjerava: (ime, prezime i potpis)		Pečat nadležnog tijela:	