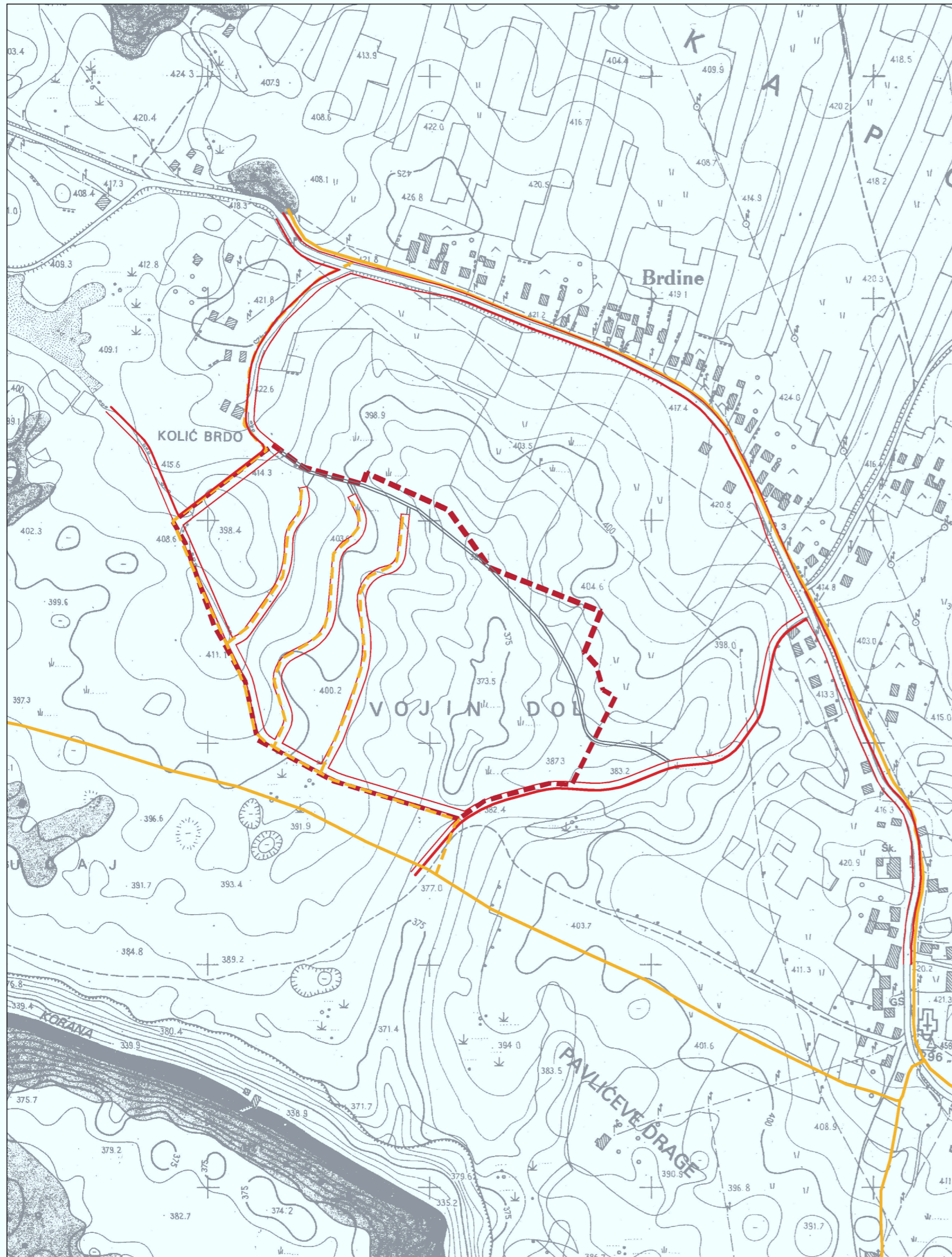





# PROMETNA, ULIČNA I KOMUNALNA INFRASTRUKTURNA MREŽA 2.B. TELEKOMUNIKACIJE

APE



TUMAČ ZNAKOVA

-  GRANICA OBUHVATA
- TELEKOMUNIKACIJE**
-  KORISNIČKI I SPOJNI VODOVI I KANALI
-  KORISNIČKI I SPOJNI VODOVI I KANALI - planirano

MJ. 1:5000



Županija <b>KARLOVAČKA</b>	Općina <b>RAKOVICA</b>	Program mjera za unapređenje stanja u prostoru (službeno glasilo):	Odluka predstavničkog tijela o donošenju plana (službeno glasilo):
Naziv prostornog plana: UPU UGOSTITELJSKO-TURISTIČKE ZONE DREŽNIK GRAD		Službeni glasnik Karlovačke županije br.18/2006	Službeni glasnik Karlovačke županije br.09/2008
Naziv kartografskog prikaza: <b>TELEKOMUNIKACIJE</b>		Javna rasprava (datum objave):	Javni uvid odluka:
Broj kartografskog prikaza: <b>2B</b>	Mjerilo kartografskog prikaza: 1:5000	17.06.2007.	od: 26.06.2007. do: 06.08.2007.
Pravna osoba/tijelo koje je izradilo plan: <b>APE d.o.o. za arhitekturu, planiranje i ostale poslovne djelatnosti Dinarska 39, 10000 Zagreb, tel/fax. 01/309-7572</b>		Početno tijelo odgovorno za provođenje javne rasprave:	Odgovorna osoba za provođenje javne rasprave:
Početna pravna osoba/tijelo koje je izradilo plan:		FRANJO FRANJKOVIĆ, Načelnik općine	
Odgovorna osoba: <b>MIRELA ČORDAŠ, dipl.ing.arh.</b>		Suglasnosti i mišljenja na plan: Zaključak načelnika općine Rakovica (KLASA: 350-02/08-01/01 URBROJ: 2133/16-08-6 od 25.03.2008.)	
Kordinator plana: <b>SANDRA JAKOPEC, dipl.ing.arh.</b>		Mišljenje Hrvatske vode (KLASA: 350-02/06-01/000053, URBROJ: 374-21-1-08-6 od 20.03.2008.)	
Stručni tim u izradi plana: <b>MIRELA ČORDAŠ, dipl.ing.arh. ESTERA GOBAC-TRNINIĆ, dipl.ing.bicl. LOREDANA FRANKOVIĆ, dipl.ing.grad. IVAN HORVATIĆ, dipl.ing.stroj. IVANA PANGIROV, dipl.ing.arh.</b>		Prodajnik predstavničkog tijela: <b>NIKOLA MAGDIĆ, dipl.ing.sum.</b>	Ispravnost ovog prostornog plana s izvornikom ovjereva:
		Početno predstavničko tijelo:	Početno nadležno tijelo:

OPĆINA RAKOVICA, UPU UGOSTITELJSKO-TURISTIČKE ZONE DREŽNIK GRAD